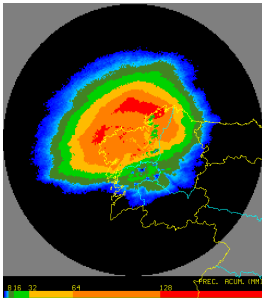


OCTUBRE  
2019



## El mes de octubre resultó cálido y lluvioso.

*Aunque con importantes diferencias comarcales, tanto los valores medios de temperatura como los totales de precipitación resultaron en Galicia superiores a los normales de un mes de octubre. En particular, como ya había ocurrido en septiembre, fueron muy abundantes las lluvias en el extremo occidental de la provincia de A Coruña.*

A Coruña, 4 de noviembre de 2019. Las temperaturas de octubre resultaron en general superiores a los valores normales del mes, con zonas del este en las que las anomalías positivas alcanzaron valores en torno a 1 °C. Las máximas absolutas superaron todavía los 30 °C en puntos del interior: 30.7 en Ribadavia y Verín el día 7. El viento del sur predominante durante los últimos días del mes consiguió que en esta ocasión las temperaturas máximas registradas en la costa norte (25.9 °C en Burela y 25.4 en Ribadeo, en ambos casos el 26) superaran a las alcanzadas en las Rías Baixas (23.9 en Pontevedra el día 10). Las mínimas resultaron negativas en puntos del interior con altitudes superiores a 500 m: -2.5 °C en Xinzo, -1.2 en Beariz (en ambos casos el 22).

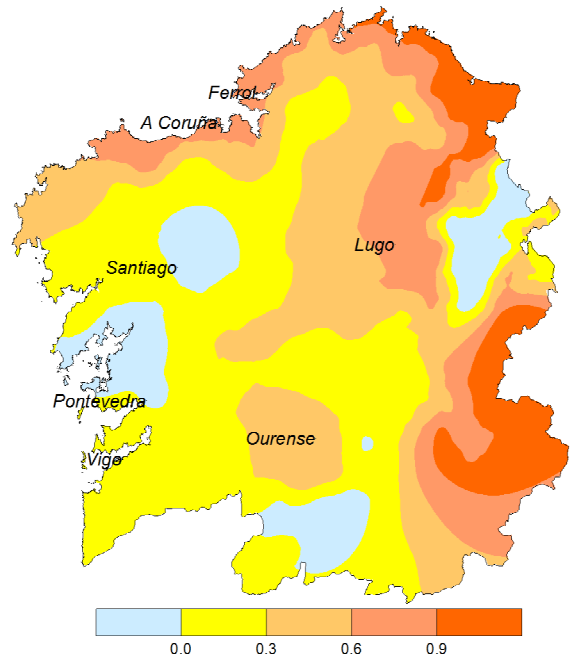


Fig. 1. Anomalías de temperatura. (°C de diferencia con el valor normal 1981-2010).

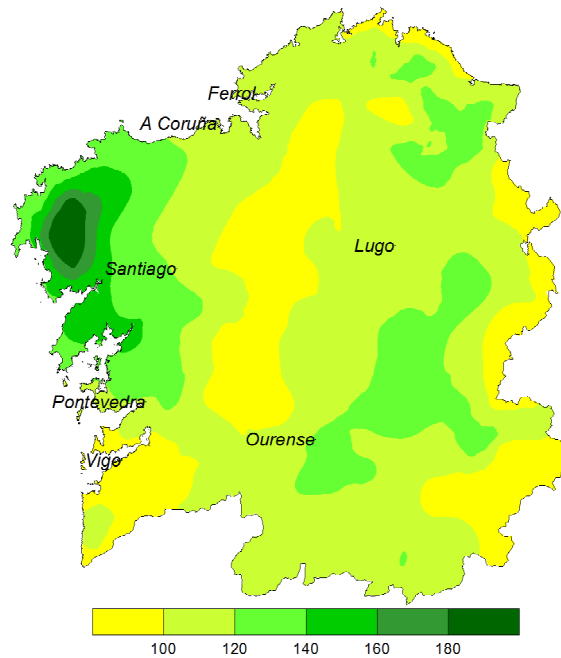


Fig. 2. Anomalías de precipitación (% respecto del valor normal 1981-2010).

En lo que se refiere a las precipitaciones, tal y como sucediera el mes anterior, hubo zonas de la Costa da Morte en la que se llegaron a duplicar los valores normales. En cuanto a cantidades máximas en 24 horas, hay que reseñar las registradas el día 16, cuando se superaron ampliamente los 100 l/m<sup>2</sup> en zonas del extremo occidental de A Coruña: 173 l/m<sup>2</sup> en Vimianzo (142 en 12 horas y 38.8 en tan solo una hora), 150.8 en Mazaricos, 124.4 en Rois....

El número de días de precipitación apreciable oscila, en el caso de los observatorios principales, entre los 16 días de Vigo y Ourense y los 20 de Lugo. Se registraron descargas eléctricas los días 14, 20 y 21.

En cuanto a rachas máximas del viento, se superaron puntualmente los 100 km/h en el litoral norte: 112 km/h en Estaca de Bares el día 15.

Los datos empleados para elaborar este avance climatológico son provisionales y están sujetos a una posterior validación.

© AEMET: Autorizado el uso de la información y su reproducción citando AEMET como autora de la misma.

Delegación Territorial en Galicia. C/ Canceliña, 8, 15071 A Coruña.  
Tel.: 981 253 200 Fax: 981 278 426. Web: [www.aemet.es](http://www.aemet.es). E-mail: [usuariosgal@aemet.es](mailto:usuariosgal@aemet.es).

**AEMET**  
Agencia Estatal de Meteorología

MINISTERIO  
PARA LA TRANSICIÓN ECOLÓGICA

GOBIERNO  
DE ESPAÑA



AVANCE CLIMATOLÓGICO MENSUAL DE GALICIA