CENTRE METEOROLÒGIC TERRITORIAL A CATALUNYA
SECCIÓ DE CLIMATOLOGIA

Avanç de dades climatològiques de Catalunya
Avance de datos climatológicos de Cataluña



Núm. 204 – Setembre 2006

MINISTERIO DE
MEDIO AMBIENTE

INSTITUTO NACIONAL
DE METEOROLOGÍA

INDEX / *ÍNDICE*

El temps	3	*El tiempo*
Pluviometria	6	*Pluviometría*
Termometria	13	*Termometría*
Roses de vents	19	*Rosas de vientos*
Comportament climàtic	20	*Comportamiento climático*

Agraïm molt especialment la tasca desinteressada dels observadors i col·laboradors de la xarxa d'estacions pluviomètriques i termopluviomètriques de l'INM.

Agradecemos muy especialmente la tarea desinteresada de los observadores y colaboradores de la red de estaciones pluviométricas y termopluviométricas del INM.

Foto portada: Estació de Castelló d'Empúries (Indicatiu 0411O). Dia 13 de setembre de 2006. Precipitació enregistrada: 179.2 mm.

©INM. Prohibida la reproducció total o parcial per qualsevol mitjà sense l'autorització expressa per escrit de l'INM

©INM. Prohibida la reproducción total o parcial por cualquier medio sin la autorización expresa por escrito del INM

EL TEMPS A CATALUNYA : SETEMBRE 2006

A principis de mes predominen els cels poc ennuvolats, encara que hi ha alguna nuvolositat de tipus baix a l'àrea costanera. Abunden les boires i boirines al litoral i a les planes interiors. Les temperatures són molt altes i s'assoleixen els valors màxims absoluts del mes (ºC): 38 a Lleida, 37 a l'Albagés, 36 a Agramunt i Flix, 35 a Gualba i Tivissa. La temperatura de l'aigua del mar a l'Estartit està als voltants dels 22ºC.

El 6 tenim intervals del núvols mitjans i alts; als Pirineus cau alguna tempesta. Els següents dies hi ha nuvolositat d'evolució amb xàfecs i tempestes més importants a punts d'Osona, el Ripollès, la Garrotxa i el Pallars Jussà.

L'11 es van ennuvolant els cels al llarg del dia i augmenta l'activitat tempestuosa al litoral amb precipitacions localment fortes al Sud. El 12 s'observa una tromba marina a 15 milles d'Arenys de Mar a les 7:30 h. UTC. Tenim molta nuvolositat de tipus convectiu amb tempestes, essent fortes a molt fortes. A Tortosa s'enregistren quantitats superiors a 70 mm. en una hora a la nit, a Reus 80 mm. a la matinada. Valors destacables del dia 12 (mm): Fontmartina 164, Tortosa 141, Caldes de Montbui 135, Llinars del Vallès 133, Vila-seca de Solcina 131, Sabadell 127, Reus 122; dia 13: Castelló d'Empúries 179, Peralada 158, Llançà 158 i el Rourell 130. El 13 al migdia s'observen algunes mànegues pel Delta del Llobregat i en altres punts del litoral central. Una d'elles va tocar terra en forma de tornado entre S.Boi i S.Feliu de Llobregat.

El 14 el pas d'un sistema frontal fa que estigui molt ennuvolat o tapat, amb pluges febles a moderades, ocasionalment fortes al litoral i prelitoral. Els dies 15 i 16 les temperatures mínimes baixen de forma moderada i s'enregistren els valors més baixos del mes a moltes estacions (ºC): 6 a Begues, 7 a Castellterçol i 8 a Moià. Destaquem també una situació de vents moderats a forts del NW a la Vall de l'Ebre i a punts del litoral. Ratxes màximes (km/h): 86 a Vandellòs i 79 a Tortosa.

A partir del 18 dominen les altes pressions, tenim alguns núvols al litoral central i Nord. Es recuperen les temperatures mínimes i els vents van minvant de força. El 20 i 21 abunden les boires i boirines al litoral i prelitoral.

Una pertorbació molt profunda i que es reflexa a tots els nivells s'acosta per l'Atlàntic. A Galícia hi ha ratxes huracanades degut al pas d'una tempesta extra tropical anomenada 'Gordon'. A Catalunya el front fred associat ens arriba el 22 a últimes hores. Els cels són tapats amb precipitacions febles a moderades acompanyades de tempestes aïllades. Es van generalitzant i les quantitats més importants van enregistrar-se el 23. En mm.: 71 a Coma-ruga, 57 a Deltebre, 46 al Vendrell, 39 al Port del Compte. El 24 les precipitacions i tempestes aïllades persisteixen al litoral Nord on són més destacables. Valors en mm.: 76 a Cadaquès, 43 a la Bisbal d'Empordà, 30 a Sta. Cristina d'Aro.

Van marxant els núvols a excepció del NE i els Pirineus. Les temperatures mínimes baixen lleugera a

moderadament. Els vents són del NW forts a l'Empordà i moderats a la Vall de l'Ebre.

A partir del 26 tenim cels poc ennuvolats o clars; del 28 al 30 abunden les boires matinals al litoral i planes interiors. Valors de temperatures mínimes dia 27 (ºC): 2 a Esterri d'Aneu, 6 a Ripoll, 8 a Vimbodí, 9 a Torelló, Collbató i Vallbona de les Monges.

Els últims dies del mes hi ha intervals de núvols, es recuperen les temperatures mínimes i els vents són fluixos amb predomini de la component W.

Valors destacats del mes

Temperatures màximes absolutes:	**38ºC a Lleida-Torreribera (Segrià) el dia 4**
	37.5 ºC a Vilanova de Segrià (Segrià) el dia 4
Temperatures mínimes absolutes:	**3.3ºC a S.Pau de Seguries (Ripollès) el dia 27**
	16.8 ºC Barcelona-CMT (Barcelonès) el dia 15
Precipitacions extremes totals mensuals:	**300.6 mm. a Fontmartina (Vallès Oriental)**
	297.8 mm. a Caldes de Montbui (Vallès Oriental)
Precipitacions extremes en 24 hores:	**179.2 mm. a Castelló d'Empúries (Alt Empordà) el dia 13**
	140.8 mm. a Tortosa (Baix Ebre) el dia 12
Ratxes màximes de vent:	**86 km/h a Vandellòs (Baix Camp) el dia 16**

Teniu imatges o fotografies de fets meteorològics?
Si és així i voleu que surtin en aquesta publicació,
envieu-nos-les a l'adreça juan-ramon.bar@inm.es

Cal que ens digueu per cada imatge
nom de l'autor, títol de la fotografia i data en què la vàreu fer.

Publicarem les imatges que rebem
i en seleccionarem una per la portada del butlletí.

Resum de precipitació a la província de BARCELONA

Mes 9 de 2006

Estació	Codi	Total	Pmax	Dia
ALT PENEDÈS				
Castellet i La Gornal "Casanyes"	0069B	132,0	38,0	12
Castellví de La Marca	0067	112,1	36,1	12
Olesa de Bonesvalls	0072E	98,6	58,0	12
Vilafranca del Penedès "Incavi"	0066	110,7	44,6	12
ANOIA				
El Bruc	0161	175,7	87,6	12
Igualada "Ajuntament"	0171C	101,7	52,2	12
Piera "Ca N'aguilera"	0172U	164,6	104,0	12
BAGES				
Manresa "La Culla"	0149X	102,0	49,7	12
Manresa "La Culla"	0149D	86,7	52,4	12
Moià	0120	96,8	35,1	12
Moià "La Grossa"	0121	95,0	36,0	12
Montserrat	0158O	146,2	69,8	12
Sallent "Potasses"	0110	86,1	52,2	12
BAIX LLOBREGAT				
Aeroport de Barcelona "El Prat"	0076	72,1	38,9	12
Begues "San Eudald"	0072A	162,8	88,2	12
Collbató	0162C	145,2	71,9	12
Esparreguera "Aigües"	0163A	144,6	77,5	12
Esplugues de Llobregat "Finestrelles"	0198I	176,0	118,0	12
Gavà "Miranda"	0073Z	140,7	85,8	12
Olesa de Montserrat "Afores"	0160E	176,7	80,7	12
Pallejà	0191R	186,3	104,1	12
BARCELONÈS				
Badalona	0236A	117,4	68,2	13
Barcelona "Can Bruixa"	0200R	170,7	109,1	12
Barcelona "Font del Gat"	0201H	215,1	112,0	12

Estació	Codi	Total	Pmax	Dia
BERGUEDÀ				
Baga "Col·legi Galceran de Pinos"	0082	99,9	33,2	12
Berga "Institut"	0092C	111,7	32,8	13
Caserres	0097	96,1	26,5	23
Gironella "Creu Roja"	0095	113,8	31,2	15
Puig-Reig	0098	116,4	34,0	12
GARRAF				
Cubelles "Mas Trader"	0070D	98,5		
Cubelles "Salines"	0070	80,7	33,2	12
Panta de Foix	0069	94,1	40,0	12
MARESME				
Arenys de Mar "Autopistes"	0252D	58,9	31,4	12
Arenys de Mar "El Xifre"	0252E	72,9	38,2	12
El Masnou "Nautic"	0241G	87,6	41,8	12
Mataró "Santa Teresa"	0249C	134,7	69,0	12
Sant Andreu de Llavaneres	0249U	107,2	43,0	12
OSONA				
Centelles	0204	130,6	36,0	12
La Morera	0260H	182,7	87,4	12
Montesquiu "Carburo"	0332E	126,1	58,8	12
Montesquiu "Castell"	0332F	115,8	50,9	12
Prats de Lluçanès	0114	69,4	20,7	12
Sant Vicenç de Torellò "Borgonya"	0333	137,7	57,5	12
Santa Maria de Besora	0332	144,0	56,0	12
Tona "Escola"	0341	111,0	36,9	11
Torelló "Afores"	0336B	125,6	58,2	12
Vic "Sant Cristofol"	0347D	149,7	71,7	12
Vilanova Sau "El Tortades"	0356	135,7	44,0	12

Estació: nom de l'estació meteorològica Codi: codi de l'estació al Banc de Dades Climatològic Total: precipitació total en mm. Pmax: precipitació màxima en 24 h en mm. Dia: Dia de la precipitació màxima en 24 h

Resum de precipitació a la província de BARCELONA

Mes 9 de 2006

Estació	Codi	Total	Pmax	Dia
VALLÈS OCCIDENTAL				
Sabadell "Aerodromo"	0229I	214,0	121,9	12
Terrassa "Les Fonts"	0189E	174,6	83,8	12
Terrassa "Plaça de La Creu"	0189A	174,6	86,3	12
VALLÈS ORIENTAL				
Caldes de Montbui	0222	223,4	114,4	12
Caldes de Montbui	0222X	297,8	135,4	12
Can Lleonart	0260D	267,1	127,0	12
Castellterçol "Bellver"	0119A	127,0	41,0	12
FontMartína	0260C	300,6	164,5	12
Granollers	0208	146,2	69,8	12
Gualba "Joan Ragué"	0265A	188,0	107,0	12
Llinars del Vallès	0211	198,3	133,5	12
Martorelles	0220	157,1	71,5	12
Mas Joan	0260G	205,2	115,0	12
Parets del Vallès	0218D	201,1	112,0	12
Sant Celoni	0263	132,9	71,0	12
Sant Esteve de Palautordera	0261D	174,3	103,4	12
Santa Maria de Martorelles	0219U	176,8	101,8	12
Santa Maria de Palautordera 'Hospit	0261F	158,3	93,6	12

Estació	Codi	Total	Pmax	Dia

Estació: nom de l'estació meteorològica Codi: codi de l'estació al Banc de Dades Climatològic Total: precipitació total en mm. Pmax: precipitació màxima en 24 h en mm. Dia: Dia de la precipitació màxima en 24 h

Resum de precipitació a la província de GIRONA

Mes 9 de 2006

Estació	Codi	Total	Pmax	Dia
ALT EMPORDÀ				
Cadaqués	0433	176,5	76,0	24
Castelló d'Empuries "El Cortalet"	0411O	260,5	179,2	13
Darnius	0417	155,5	95,0	13
El Port de La Selva	0433E	126,7	54,7	14
Espolla "Les Alberes"	0421E	119,7	85,4	13
Figueres "Els Aspres"	0429C	154,2	125,2	13
L'Estartit	0385X	125,8	65,4	14
Peralada	0423	237,5	158,0	13
Port de Llança "El Castellar"	0433K	211,1	130,0	13
Roses "Estacio depuradora"	0432C	115,9		
BAIX EMPORDÀ				
Begur "Los Algarrobos"	0292A	134,0	58,5	14
Castell d'Aro "Est. depuradora"	0284C	181,5	72,0	24
Jafre	0384	138,0	74,0	13
La Bisbal d'Empordà "3"	0294B	162,7	62,3	12
Palafrugell	0287	124,7	44,5	14
Santa Cristina d'Aro "Solius"	0283U	188,4	59,5	11
Torroella de Montgri "Ramon Boi"	0385B	125,7	55,5	14

Estació	Codi	Total	Pmax	Dia
GARROTXA				
Besalú "Lliurona"	0402	83,0	44,0	13
Castellfollit de La Roca	0395	110,0	54,5	12
La Vall d'en Bas "Can Gronxa"	0388E	94,7	34,5	13
La Vall de Bianya "Pujalet"	0394	92,3	39,5	13
Les Planes d'hostoles	0360	117,7	44,5	13
Maià de Montcal "Can Garriga"	0405I	75,5	32,1	12
Montagut	0395D	105,0	61,3	12
Oix "Sant Miquel de Pera"	0396A	130,6	69,3	12
Oix "Terraple"	0396	103,5	60,5	13
Sales de Llierca	0400	99,5	48,4	13
Sant Feliu de Pallerols	0360C	103,8	35,0	13
Vall de Bianya	0394X	86,6	40,0	12
Vall de Bianya "Vall de Bac"	0396E	116,9	73,0	12
GIRONÈS				
Fornells de La Selva	0369A	81,2	30,3	13
Girona "Bell·lloc Automatica"	0370X	66,1	21,9	12
Girona "Montjuic"	0370D	68,4	40,0	13
Girona "Sant Daniel"	0370Y	70,0	25,8	12
Salt	0366L	99,1	37,2	13
OSONA				
Vidrà "Collfred"	0388G	124,9	53,3	12
RIPOLLÈS				
Ripoll "Poliesportiu"	0324A	93,2	28,6	12
Ripoll "Progres"	0323	93,7	30,0	12
Sant Pau de Seguries "Era de Baix"	0312A	95,3	37,4	12

Estació: nom de l'estació meteorològica Codi: codi de l'estació al Banc de Dades Climatològic Total: precipitació total en mm. Pmax: precipitació màxima en 24 h en mm. Dia: Dia de la precipitació màxima en 24 h

Resum de precipitació a la província de GIRONA

Mes 9 de 2006

Estació	Codi	Total	Pmax	Dia
SELVA				
Aeroport de Girona "Costa Brava"	0367	86,5	36,2	13
Amer "2"	0361A	122,5	49,4	13
Blanes	0281	77,1	24,3	12
Blanes "Automatica"	0281X	79,9	22,9	14
Breda "Joan XXIII"	0267A	70,7	23,5	12
Santa Coloma de Farners "Fontdeglor	0366O	73,7	37,6	13
Santa Coloma de Farners "Viver El Te	0272U	66,0	26,5	13

Estació	Codi	Total	Pmax	Dia

Estació: nom de l'estació meteorològica Codi: codi de l'estació al Banc de Dades Climatològic Total: precipitació total en mm. Pmax: precipitació màxima en 24 h en mm. Dia: Dia de la precipitació màxima en 24 h

Resum de precipitació a la província de LLEIDA

Mes 9 de 2006

Estació	Codi	Total	Pmax	Dia
ALT URGELL				
Josa Tuixen "Escola Municipal"	9632O	112,5	29,0	23
La Seu d'Urgell	9619	110,7	41,3	13
GARRIGUES				
Arbeca	9766E	62,0	36,0	12
Castelldans	9768B	90,0	46,0	12
El Soleràs	9775U	75,8	47,8	12
El Vilosell	9772	60,5	37,5	12
Els Omellons	9766	120,1	72,4	13
Juneda	9768	58,7	30,5	12
La Granadella	9952	63,1	36,7	12
La Granadella	9952B	72,3	29,5	13
La Pobla de Cérvoles	9772E	88,4	55,7	12
La Pobla de Cérvoles	9772X	84,8	52,8	12
L'Albagès	9773	104,5	44,4	13
NOGUERA				
Artesa de Segre	9650	73,0	21,0	12
Os de Balaguer "Avellanes"	9724E	100,4	38,0	11
PALLARS JUSSÀ				
Tremp "Bombers"	9700C	97,3	29,0	12
PALLARS SOBIRÀ				
Esterri d'Àneu	9657X	103,4	26,4	23
Gerri de La Sal	9686	99,0	23,0	6
Isil "Bonaigua"	9655C	137,0	31,0	14
PLA D'URGELL				
Bell·lloc "Semillas"	9768C	117,6	53,5	12
El Palau d'Anglesola "Escarabat"	9729E	88,8	53,0	12
Mollerussa "C U"	9729A	72,4	38,0	12
Mollerussa "Ies Agraria L'urgell"	9729	71,9	30,0	12
Torregrosa	9767E	46,0	30,5	12

Estació	Codi	Total	Pmax	Dia
SEGARRA				
Els Plans de Sio "El Canos"	9718C	62,8	24,0	13
Tordera - Granyanella	9718X	56,8	17,0	12
SEGRIÀ				
Almatret	9926H	54,1	31,0	12
Aspa	9774	96,5	41,0	12
Lleida "Bordeta"	9770A	82,4	48,7	12
Lleida "Observatori 2"	9771C	85,1	47,4	12
Lleida "Torreribera"	9769I	71,9	35,8	12
Maials	9777C	67,6	37,9	12
Raimat "Cac"	9921	62,5	43,0	12
Sunyer	9775	78,5	37,0	13
Vilanova de Segria	9768J	69,5	37,2	12
SOLSONÈS				
Busa	0134E	88,4	28,5	12
Port del Comte	0127O	116,6	39,0	23
Riner "Xixons"	0131	72,8	24,6	23
URGELL				
Bellpuig	9727I	113,4	57,2	12
Ciutadilla	9726O	126,2	47,0	12
Tàrrega "Automatica"	9720X	60,4	17,9	14
Vallbona de les Monjes "Rocallaura"	9726	132,6	46,0	12

Estació: nom de l'estació meteorològica Codi: codi de l'estació al Banc de Dades Climatològic Total: precipitació total en mm. Pmax: precipitació màxima en 24 h en mm. Dia: Dia de la precipitació màxima en 24 h

Resum de precipitació a la província de TARRAGONA

Mes 9 de 2006

Estació	Codi	Total	Pmax	Dia
ALT CAMP				
Alcover "Museu Municipal"	0037I	234,2	115,2	13
El Rourell	0035	209,2	118,0	13
Montferri "Sant Jordi"	0053D	104,0	49,0	13
Valls "2a"	0034A	129,0	75,5	14
Valls "Sant Antoni"	0034C	132,2	60,4	13
BAIX CAMP				
Alforja "Hospital"	0009	136,2	60,6	13
Cambrils	0013	271,6	85,8	12
Pratdip	0003E	159,9	93,8	12
Reus "Aeroport"	0016A	268,9	138,4	12
Reus "Centre Lectura"	0016B	258,5	118,1	12
Riudecols	0012	178,0	66,7	12
Riudoms "Camara Agraria"	0015I	190,0	66,0	12
Vandellòs "Central Nuclear"	0002I	109,4	62,3	12
BAIX EBRE				
Deltebre "Parc Natural"	9987N	208,0	95,0	13
El Perelló	0001	198,4	76,9	11
L'Ametlla de Mar	0002	97,1	63,0	12
Tortosa "Obser. del Ebro"	9981A	199,2	140,8	12
BAIX PENEDÈS				
El Vendrell "Bombers"	0056B	117,2	45,9	23
El Vendrell "Coma-Ruga"	0055D	143,7	70,8	23
CONCA DE BARBERÀ				
Montblanc	0022	119,9	52,1	12
Rocafort de Queralt	0024	100,1	35,9	12
Santa Coloma de Queralt "Sant Roc"	0044E	117,2	47,5	12
Sarral	0025	109,5	44,0	13
Vimbodí	0020	166,9	73,2	12
Vimbodí "Riudabella"	0019	113,1	65,6	13

Estació	Codi	Total	Pmax	Dia
MONTSIÀ				
Amposta	9987	162,5	105,9	12
Amposta "Erms Salats"	9987O	152,5	90,0	12
Godall	9984	102,5	62,0	12
PRIORAT				
Cabaces	9961	95,4	54,0	12
Cornudella	9956	94,4	59,0	13
RIBERA D'EBRE				
Ascó	9953E	77,8	48,1	12
Benissanet	9972	104,1	63,4	12
Flix "Seo"	9951	61,0	37,0	12
Miravet	9974	114,7	52,0	12
Rasquera	9975	113,3	83,0	12
Riba-Roja d'Ebre	9950	97,0	63,0	13
Tivissa "Serra d'Almos"	9967	135,5	91,0	12
TARRAGONÈS				
Vilaseca de Solcina	0017	265,8	131,5	12
TERRA ALTA				
Horta de Sant Joan	9946X	98,6	74,2	12
Horta de Sant Joan	9946C	107,8	81,9	12
La Pobla de Massaluca	9947	108,0	79,0	12
Vilalba dels Arcs	9948	110,0	85,4	12

Estació: nom de l'estació meteorològica Codi: codi de l'estació al Banc de Dades Climatològic Total: precipitació total en mm. Pmax: precipitació màxima en 24 h en mm. Dia: Dia de la precipitació màxima en 24 h

PRECIPITACIÓN TOTAL MES DE SEPTIEMBRE

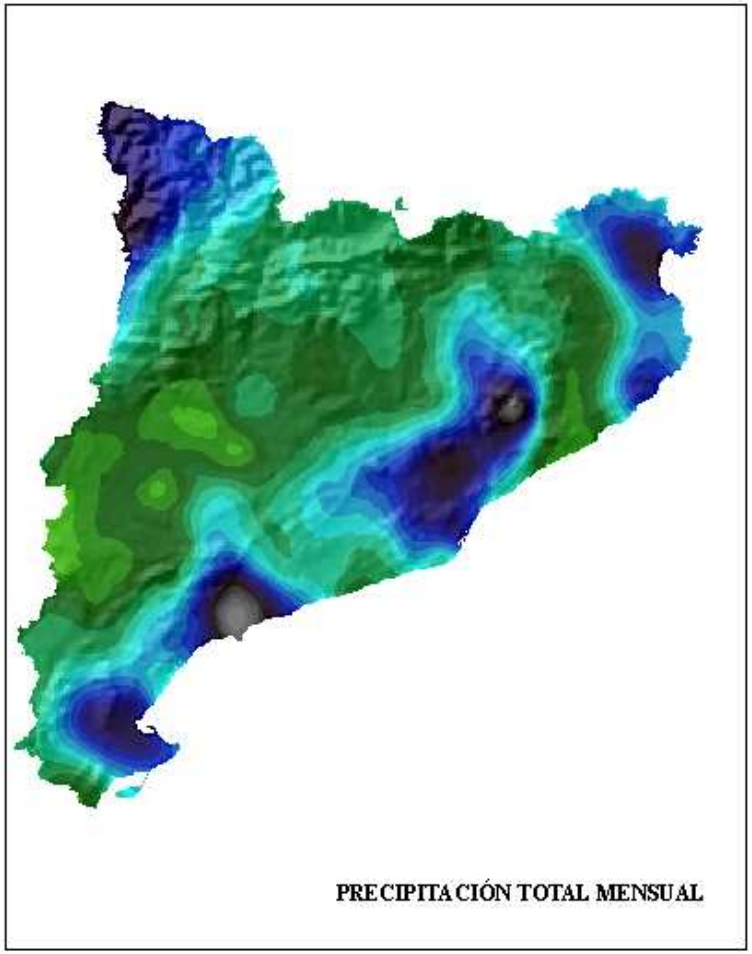

PRECIPITACIÓN TOTAL MENSUAL

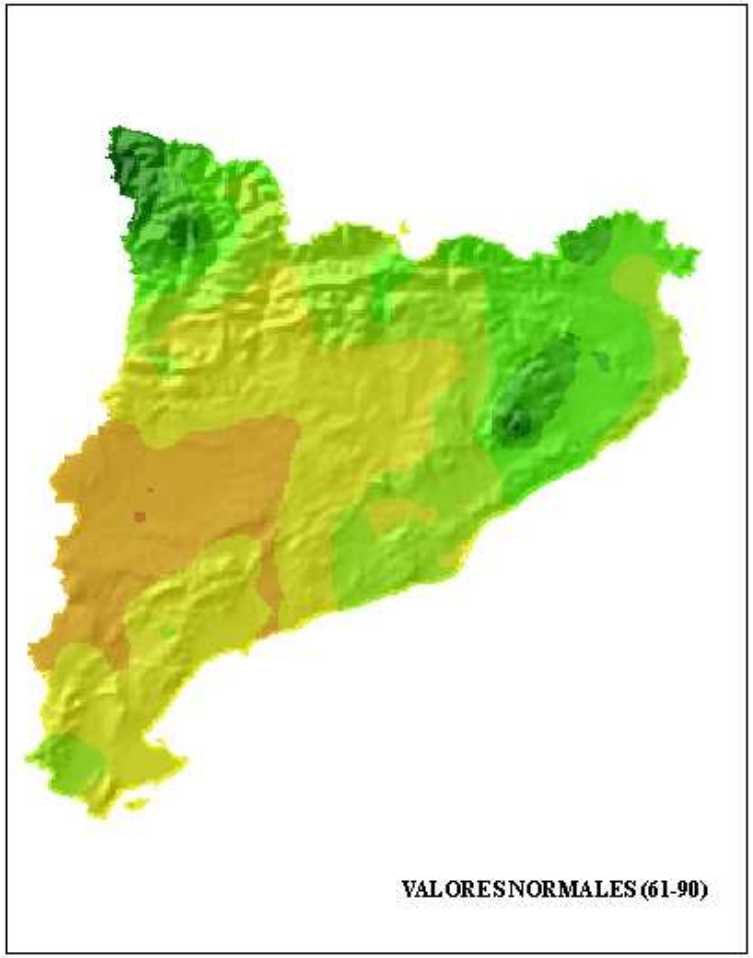

VALORES NORMALES (61-90)

Resum de temperatura a la província de BARCELONA

Mes 9 de 2006

Estació	Codi	TM	Tm	Tt	M	Dia	m	Dia
ALT PENEDÈS								
Vilafranca del Penedès "Incavi"	0066	26,1	17,0	21,6	31,5	4	13,2	16
Castellet i La Gornal "Casanyes"	0069B	26,2	16,9	21,6	30,0	4	11,0	26
Olesa de Bonesvalls	0072E	26,2	15,9	21,1	32,0	4	11,5	26
ANOIA								
Igualada "Ajuntament"	0171C	27,2	15,2	21,2	33,0	5	10,0	29
BAGES								
Sallent "Potasses"	0110	27,2	15,7	21,5	34,5	4	9,5	27
Moià	0120	23,9	13,1	18,5	31,0	4	8,5	16
Manresa "La Culla"	0149D	27,4	15,9	21,7	34,6	4	10,5	27
Manresa "La Culla"	0149X	26,7	15,8	21,3	34,0	4	10,2	27
Montserrat	0158O	22,2	15,3	18,8	29,1	4	9,6	16
BAIX LLOBREGAT								
Begues "San Eudald"	0072A	23,7	10,3	17,0	29,5	4	6,5	16
Aeroport de Barcelona "El Prat"	0076	27,1	19,4	23,3	31,3	4	15,4	16
Collbató	0162C	25,7	14,4	20,0	32,7	4	9,4	27
Esparreguera "Aigües"	0163A	27,7	17,7	22,7	33,5	4	13,5	27
BARCELONÈS								
Barcelona "CMT"	0201D	25,7	20,4	23,1	29,1	4	16,8	15
Barcelona "Font del Gat"	0201H	26,1	19,1	22,6	30,5	4	15,0	15
Badalona	0236A	27,1	19,4	23,2	32,0	4	14,8	16
BERGUEDÀ								
Berga "Institut"	0092C	25,8	14,3	20,1	34,0	4	8,4	27
Viver i Serrateix	0142	25,6	15,0	20,3	33,0	4	9,5	16
GARRAF								
Panta de Foix	0069	27,6	17,2	22,4	32,0	4	13,0	25
Cubelles "Mas Trader"	0070D	28,1	18,0	23,0	32,4	4	13,4	17
MARESME								
Sant Andreu de Llavaneres	0249U	24,8	18,1	21,5	28,8	4	14,2	15
Arenys de Mar "El Xifre"	0252E	26,3	18,9	22,6	29,4	4	15,5	28

Estació	Codi	TM	Tm	Tt	M	Dia	m	Dia
OSONA								
Prats de Lluçanès	0114	24,7	14,3	19,5	33,0	4	8,5	27
La Morera	0260H	22,6	14,2	18,4	26,0	11	8,0	21
Montesquiu "Carburo"	0332E	24,8	12,7	18,8	32,5	4	7,0	27
Montesquiu "Castell"	0332F	26,4	12,6	19,5	34,7	4	7,2	26
Taradell "Catalunya"	0340A	25,7	14,0	19,9	33,4	4	9,0	27
Tona "Escola"	0341	25,3	13,9	19,6	31,8	4	9,1	27
Vic "Sant Cristofol"	0347D	26,3	14,5	20,4	33,0	4	9,1	27
VALLÈS OCCIDENTAL								
Terrassa "Plaça de La Creu"	0189A	26,0	16,8	21,4	32,0	4	13,2	28
Terrassa "Les Fonts"	0189E	27,3	17,4	22,3	33,5	4	13,0	16
Sabadell "Aerodromo"	0229I	26,9	17,5	22,3	32,3	4	12,2	27
VALLÈS ORIENTAL								
Castellterçol "Bellver"	0119A	23,7	12,1	17,9	30,5	4	7,0	16
Granollers	0208	27,0	17,0	22,0	33,2	4	12,6	16
Llinars del Vallès	0211	25,2	16,4	20,8	31,0	4	11,5	16
Parets del Vallès	0218D	26,8	17,4	22,1	31,7	4	12,7	16
Caldes de Montbui	0222	26,2	16,1	21,1	32,0	4	11,5	16
FontMartina	0260C	21,4	12,2	16,8	28,0	2	7,0	26
Can Lleonart	0260D	18,2	9,4	13,8	23,5	3	4,5	16
Santa Maria de Palautordera 'Hospita	0261F	26,2	16,6	21,4	32,4	4	12,2	27
Sant Celoni	0263	27,7	14,9	21,3	32,0	3	10,0	27
Gualba "Joan Rague"	0265A	27,8	15,8	21,8	35,0	5	11,0	16

Estació: nom de l'estació meteorològica

Codi: codi de l'estació al Banc de Dades Climatològic

Temperatures en graus centígrad (ºC)

TM: Temperatura mitjana de les màximes

M: Temperatura màxima

Tm: Temperatura mitjana de les mínimes

m: Temperatura mínima

Tt: Temperatura mitjana

Dia: Dia de la temperatura màxima o mínima

Resum de temperatura a la província de GIRONA

Mes 9 de 2006

Estació	Codi	TM	Tm	Tt	M	Dia	m	Dia
ALT EMPORDÀ								
Castelló d'Empúries "El Cortalet"	0411O	25,7	16,4	21,0	31,0	4	11,6	1
Espolla "Les Alberes"	0421E	26,2	17,2	21,7	33,7	4	13,4	16
Peralada	0423	25,8	16,6	21,2	32,5	4	11,5	3
Figueres "Els Aspres"	0429C	25,8	16,7	21,3	32,1	4	12,6	16
Roses "Estacio depuradora"	0432C	27,2	15,7	21,5	33,0	3	11,5	1
El Port de La Selva	0433E	25,6	17,7	21,6	31,5	3	14,0	29
BAIX EMPORDÀ								
Castell d'Aro "Est. depuradora"	0284C	26,1	15,4	20,8	32,0	6	10,0	27
Begur "Los Algarrobos"	0292A	24,3	17,7	21,0	30,0	3	13,0	15
La Bisbal d'Empordà "3"	0294B	25,7	16,7	21,3	31,5	8	11,6	27
GARROTXA								
La Vall d'en Bas "Can Gronxa"	0388E	25,9	13,7	19,8	32,0	4	8,0	27
La Vall de Bianya "Pujalet"	0394	26,4	13,2	19,8	34,0	4	8,0	27
Vall de Bianya	0394X	26,3	13,2	19,8	34,0	4	7,8	27
Castellfollit de La Roca	0395	25,0	14,5	19,8	32,1	4	8,3	27
Oix "Sant Miquel de Pera"	0396A	22,9	13,4	18,2	30,0	4	8,0	27
GIRONÈS								
Salt	0366L	26,9	15,5	21,2	33,5	4	10,5	27
Gerona "Bell·lloc Automatica"	0370X	26,7	16,2	21,4	32,6	4	11,1	27
Girona "Sant Daniel"	0370Y	27,5	15,3	21,4	34,3	4	8,8	27
RIPOLLÈS								
Sant Pau de Seguries "Era de Baix"	0312A	22,6	10,2	16,4	29,7	4	3,3	27
Ripoll "Progres"	0323	25,5	12,4	19,0	33,5	4	6,0	27
Ripoll "Poliesportiu"	0324A	24,9	12,1	18,5	32,8	4	5,1	27

Estació	Codi	TM	Tm	Tt	M	Dia	m	Dia
SELVA								
Breda "Juan Xxiii"	0267A	27,0	14,5	20,7	34,0	4	10,0	26
Breda "Plaça Rovira"	0267B	27,1	14,9	21,0	34,0	5	10,5	27
Santa Coloma de Farners "Viver El Tei	0272U	26,2	16,2	21,2	34,0	4	11,0	27
Blanes	0281	26,3	17,7	22,0	31,0	4	13,0	16
Blanes "Automatica"	0281X	26,2	18,6	22,4	30,4	4	15,0	27
Aeroport de Girona "Costa Brava"	0367	26,7	15,7	21,2	33,9	4	10,4	27

Estació: nom de l'estació meteorològica

Codi: codi de l'estació al Banc de Dades Climatològic

Temperatures en graus centígrad (ºC)

TM: Temperatura mitjana de les màximes

M: Temperatura màxima

Tm: Temperatura mitjana de les mínimes

m: Temperatura mínima

Tt: Temperatura mitjana

Dia: Dia de la temperatura màxima o mínima

Resum de temperatura a la província de LLEIDA

Mes 9 de 2006

Estació	Codi	TM	Tm	Tt	M	Dia	m	Dia
ALT URGELL								
La Seu d'urgell	9619	26,6	11,0	18,8	34,3	4	4,1	27
Josa Tuixen "Escola Municipal"	9632O	22,5	10,2	16,3	30,0	5	4,5	27
GARRIGUES								
La Pobla de Cérvoles	9772E	25,0	15,1	20,1	35,0	4	10,0	16
L'Albagès	9773	28,4	14,4	21,4	37,0	4	10,0	28
La Granadella	9952B	26,0	14,9	20,4	33,0	3	10,5	28
NOGUERA								
Artesa de Segre	9650	26,6	14,7	20,6	34,0	6	8,0	26
La Sentiu de Sió "Sifo de Sió"	9714I	28,1	15,6	21,9	36,0	5	9,0	27
Os de Balaguer "Avellanes"	9724E	26,3	14,6	20,5	33,5	4	9,0	19
PALLARS JUSSÀ								
Tremp "Bombers"	9700C	28,5	13,3	20,9	36,5	5	7,0	25
PALLARS SOBIRÀ								
Esterri d'Àneu	9657X	25,1	10,0	17,6	34,9	4	2,3	27
Gerri de La Sal	9686	26,4	12,9	19,7	35,0	4	8,5	19
PLA D'URGELL								
Mollerussa "Ies Agraria L'urgell"	9729	27,6	15,0	21,3	35,0	4	10,0	27
Mollerussa "C U"	9729A	28,0	16,3	22,2	36,0	4	11,0	27
El Palau d'Anglesola "Escarabat"	9729E	28,3	14,8	21,6	36,5	5	9,5	27
SEGARRA								
Els Plans de Sio "El Canos"	9718C	27,3	14,9	21,1	34,0	4	10,0	27
SEGRIÀ								
Vilanova de Segria	9768J	29,6	14,4	22,0	37,5	4	8,0	26
Lleida "Torreribera"	9769I	28,8	15,8	22,3	38,0	4	10,0	27
Lleida "Observatori 2"	9771C	28,3	16,0	22,1	36,6	4	10,0	27
Maials	9777C	27,5	16,3	21,9	34,5	4	11,0	17
SOLSONÈS								
Port del Comte	0127O	16,6	9,5	13,1	25,0	6	5,0	25

Estació	Codi	TM	Tm	Tt	M	Dia	m	Dia
URGELL								
Agramunt	9713	26,8	15,8	21,3	36,0	4	10,0	26
Tàrrega "Automatica"	9720X	26,6	15,3	21,0	34,2	4	9,6	27
Vallbona de les Monjes "Rocallaura"	9726	23,9	14,7	19,3	30,0	4	9,0	27
Ciutadilla	9726O	27,3	15,1	21,2	35,0	4	10,0	26
VAL D'ARAN								
Arties	9990X	23,5	9,5	16,6	30,7	5	2,7	27

Estació: nom de l'estació meteorològica

Codi: codi de l'estació al Banc de Dades Climatològic

Temperatures en graus centígrad (ºC)

TM: Temperatura mitjana de les màximes

M: Temperatura màxima

Tm: Temperatura mitjana de les mínimes

m: Temperatura mínima

Tt: Temperatura mitjana

Dia: Dia de la temperatura màxima o mínima

Resum de temperatura a la província de TARRAGONA

Mes 9 de 2006

Estació	Codi	TM	Tm	Tt	M	Dia	m	Dia
ALT CAMP								
Valls "Sant Antoni"	0034C	26,4	16,3	21,4	32,5	4	10,9	27
Alcover "Museu Municipal"	0037I	26,9	15,7	21,3	33,3	4	11,9	27
BAIX CAMP								
Vandellòs "Central Nuclear"	0002I	25,7	19,5	22,6	28,5	4	16,0	16
Pratdip	0003E	26,8	16,7	21,7	34,0	4	12,5	20
Montbrió del Camp	0008	28,8	18,6	23,7	35,0	4	15,0	15
Alforja "Hospital"	0009	26,1	16,4	21,3	32,5	4	12,0	16
Cambrils	0013	27,9	18,0	23,0	31,0	8	14,0	27
Riudoms "Camara Agraria"	0015I	27,0	19,7	23,3	32,0	3	15,0	15
Reus "Aeroport"	0016A	27,3	17,3	22,3	32,7	4	12,0	27
Reus "Centre Lectura"	0016B	26,7	19,5	23,1	31,6	4	15,7	16
BAIX EBRE								
El Perelló	0001	27,4	17,5	22,5	33,0	4	15,0	16
Tortosa "Obser. del Ebro"	9981A	29,4	18,7	24,1	35,6	5	14,8	27
Deltebre "Parc Natural"	9987N	28,8	18,5	23,6	32,0	4	13,0	27
Sant Jaume d'enveja "Migjor"	9987P	26,3	19,8	23,1	28,9	5	16,7	27
BAIX PENEDÈS								
El Vendrell "Coma-Ruga"	0055D	26,0	19,3	22,7	28,9	4	16,0	27
El Vendrell "Bombers"	0056B	26,8	17,3	22,1	31,4	4	13,9	26
CONCA DE BARBERÀ								
Vimbodí "Riudabella"	0019	24,9	13,8	19,4	32,6	4	8,3	27
Montblanc	0022	27,0	16,4	21,7	33,1	4	11,0	28
Rocafort de Queralt	0024	25,5	15,0	20,2	33,0	4	9,0	26
Sarral	0025	26,9	15,5	21,2	34,0	4	11,0	26
Santa Coloma de Queralt "Sant Roc"	0044E	24,9	13,6	19,3	33,5	4	8,0	27
PRIORAT								
Cornudella	9956	26,2	14,5	20,3	33,0	4	9,0	27
Cabaces	9961	26,8	16,6	21,7	34,0	4	11,0	27

Estació	Codi	TM	Tm	Tt	M	Dia	m	Dia
RIBERA D'EBRE								
Flix "Seo"	9951	29,2	17,6	23,4	36,0	4	11,0	27
Ascó	9953E	28,3	18,3	23,3	35,5	4	13,0	17
Tivissa "Serra d'Almos"	9967	28,1	16,7	22,4	35,2	4	12,0	27
TARRAGONÈS								
Vilaseca de Solcina	0017	26,7	19,0	22,9	30,6	8	14,7	15
TERRA ALTA								
Horta de Sant Joan	9946C	26,5	14,8	20,7	33,5	4	10,2	24
Vilalba dels Arcs	9948	26,7	16,7	21,7	34,0	4	12,0	16

Estació: nom de l'estació meteorològica

Codi: codi de l'estació al Banc de Dades Climatològic

Temperatures en graus centígrad (ºC)

TM: Temperatura mitjana de les màximes

M: Temperatura màxima

Tm: Temperatura mitjana de les mínimes

m: Temperatura mínima

Tt: Temperatura mitjana

Dia: Dia de la temperatura màxima o mínima

TEMPERATURA MES DE SEPTIEMBRE 2006

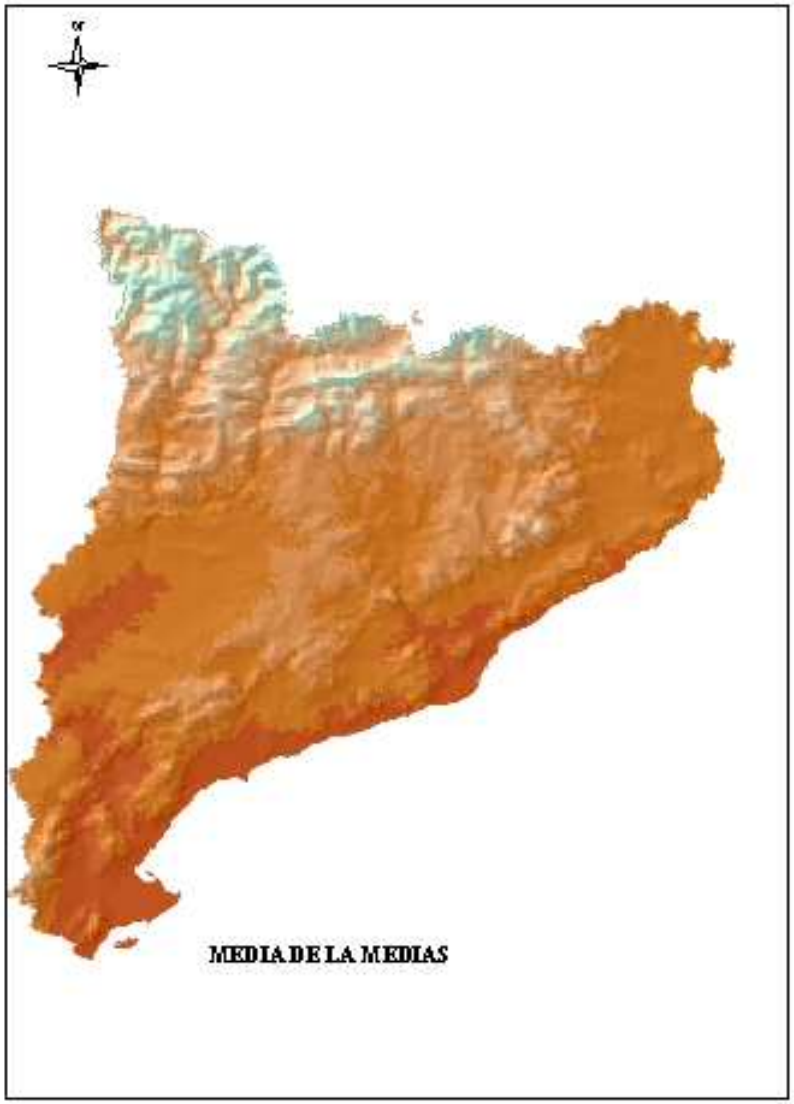



* Mapas elaborados teniendo en cuenta la influencia de la orografía como factor en la distribución espacial de la temperatura

ANOMALÍAS DE TEMPERATURAS : SEPTIEMBRE 2006

DIFERENCIA EN ° C ENTRE LAS TEMPERATURAS MEDIAS DEL MES Y LAS NORMALES DEL PERIODO 61 -90.

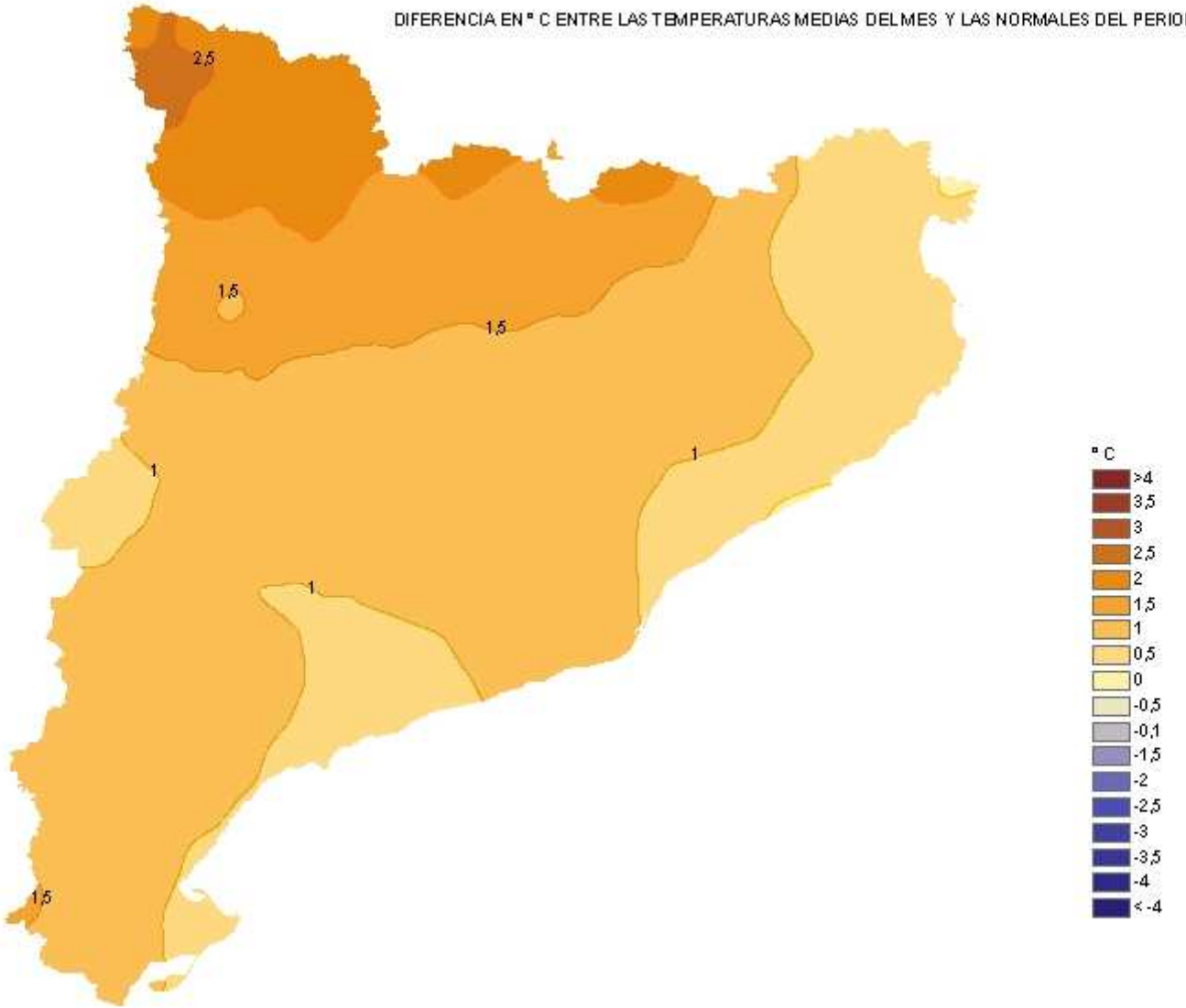

Mapa elaborado teniendo en cuenta la influencia de la orografía como factor en la distribución de temperatura.

ROSA DE VENTS SETEMBRE 2006

REUS (AEROPORT)

Ratxa màxima: 68 km/h dia 12

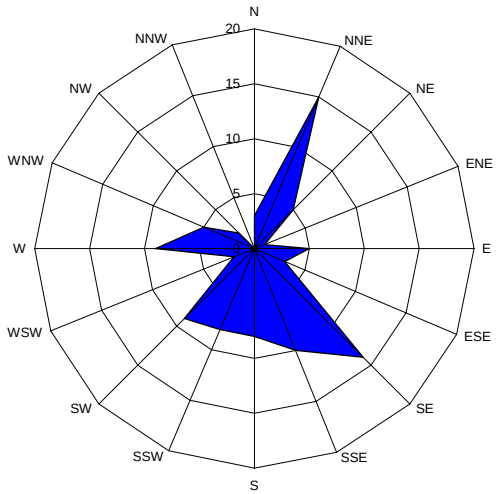

CALMES : 1

AEROPORT DE BARCELONA (EL PRAT)

Ratxa màxima: 59 km/h dia 12

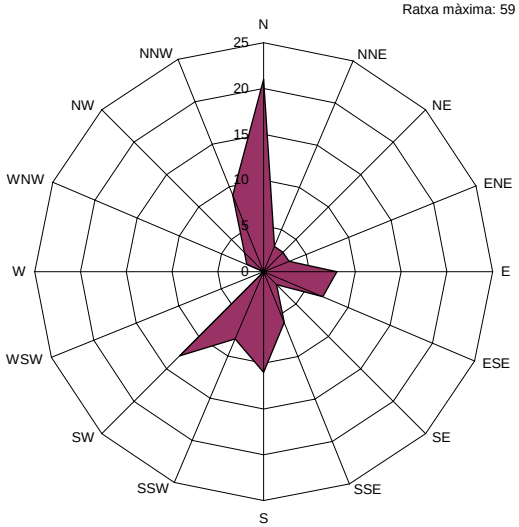

CALMES : 1

AEROPORT DE GIRONA (COSTA BRAVA)

Ratxa màxima: 58 km/h dia 13

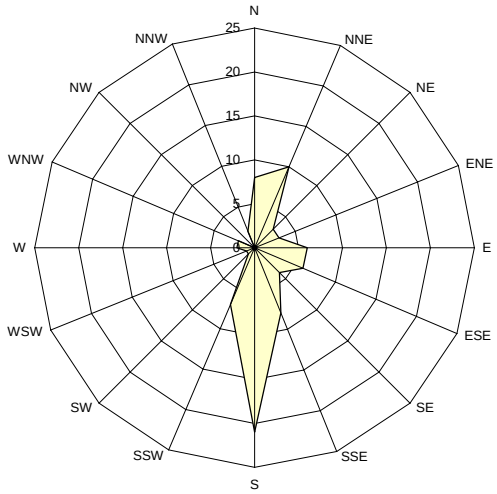

CALMES : 16

LLEIDA (OBSERVATORI 2)

Ratxa màxima: 55 km/h dia 25

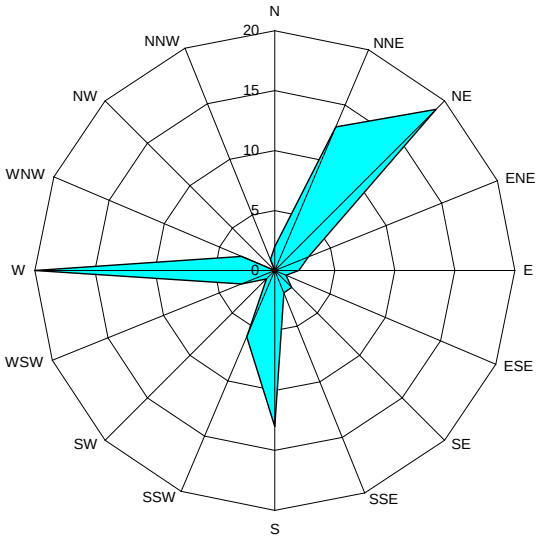

CALMES : 9

Comportament climàtic de l'any 2006

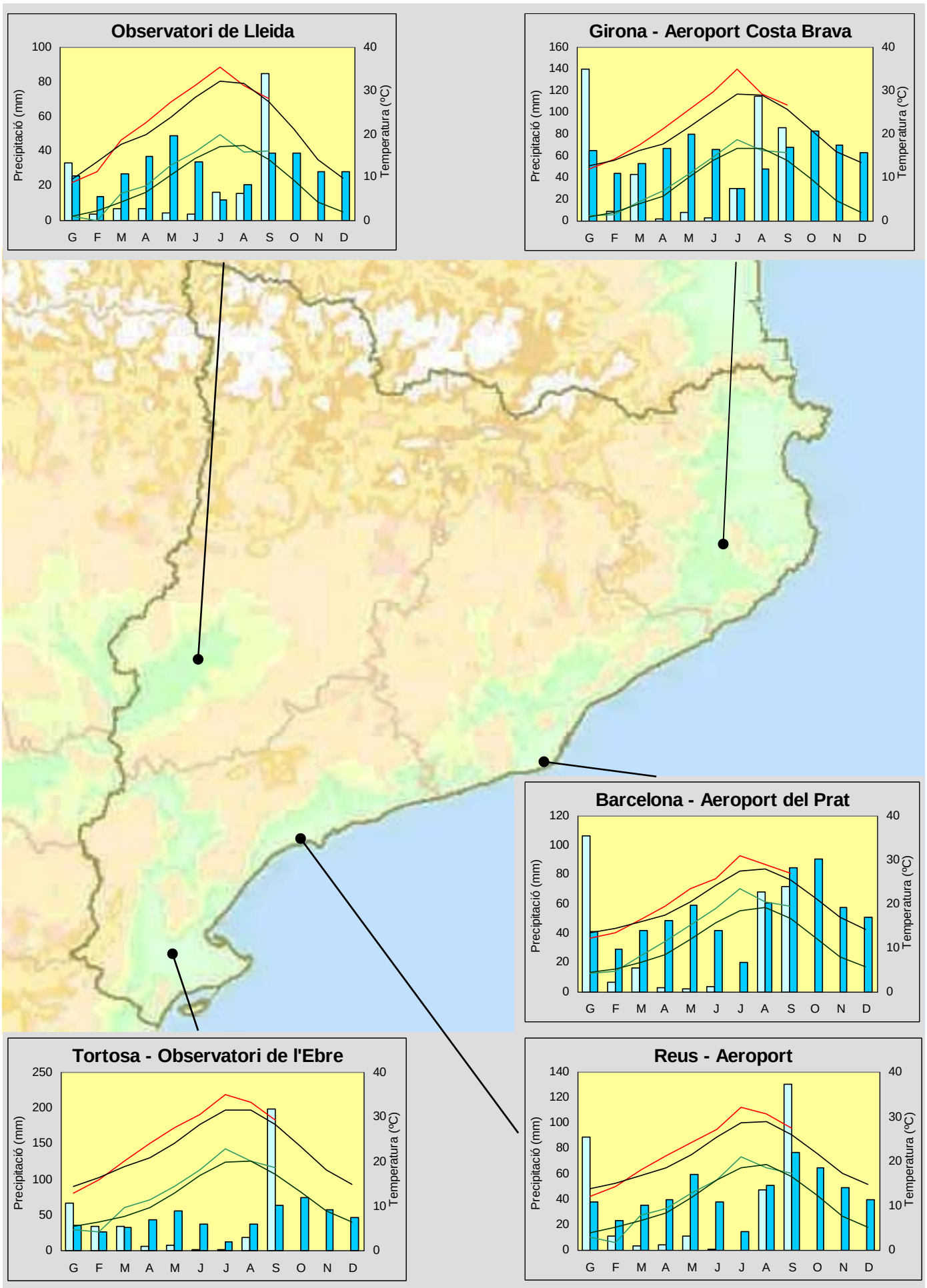

BUTLLETA DE SUBSCRIPCIÓ

Us interessa rebre aquest Avanç mensualment? Subscriviu-vos i us l'enviarem al vostre correu electrònic o a casa vostra. Ompliu i envieu-nos la butlleta de subscripció i la resta és cosa nostra.

SUBSCRIPCIÓ *AVANÇ DE DADES CLIMATOLÒGIQUES DE CATALUNYA*

Adjunto comprovant segellat per l'entitat bancària per subscriure'm a un any (12 exemplars) de l'*Avanç mensual de dades climatològiques de Catalunya* a partir del núm. _____, que correspon al mes de _____

Nom i Cognoms _____ *NIF* _____
Domicili _____
Població _____ *C. P.* _____
Província / País _____

☐ Correu electrònic (format pdf): _____

☐ Correu normal en paper

Import: **47,05 €** Núm. de compte del Santander Central Hispano: **0049-1884-82-2110211827**

SERVEI DE NÚMEROS ENDARRERITS

Us interessa algun número endarrerit? Digueu-nos quin i us l'enviem

NÚMEROS ENDARRERITS *AVANÇ DE DADES CLIMATOLÒGIQUES DE CATALUNYA*

Vull rebre els següents números de l'Avanç de dades climatològiques de Catalunya (disponible des de gener 1997):
_____, _____, _____, _____, _____, _____, _____, _____, _____, _____, _____, _____, _____, _____, _____,
_____, _____, _____, _____, _____, _____, _____, _____, _____, _____, _____, _____, _____, _____, _____.

Nom i Cognoms _____ *NIF* _____
Domicili _____
Població _____ *C. P.* _____
Província / País _____

☐ Correu electrònic (format pdf): _____

☐ Correu normal en paper

Import per exemplar 3,92 €

La nostra adreça és: Centre Meteorològic Territorial a Catalunya
Secció de Relacions amb Usuaris
C/ Arquitecte Sert, 1
08005 Barcelona

o a usuarioscat@inm.es

Aquesta publicació és oberta a qualsevol article, suggeriment, aportació o col·laboració.