



BOLETIN METEOROLOGICO DIARIO

MADRID, MIERCOLES 20 de OCTUBRE

de 1.982.

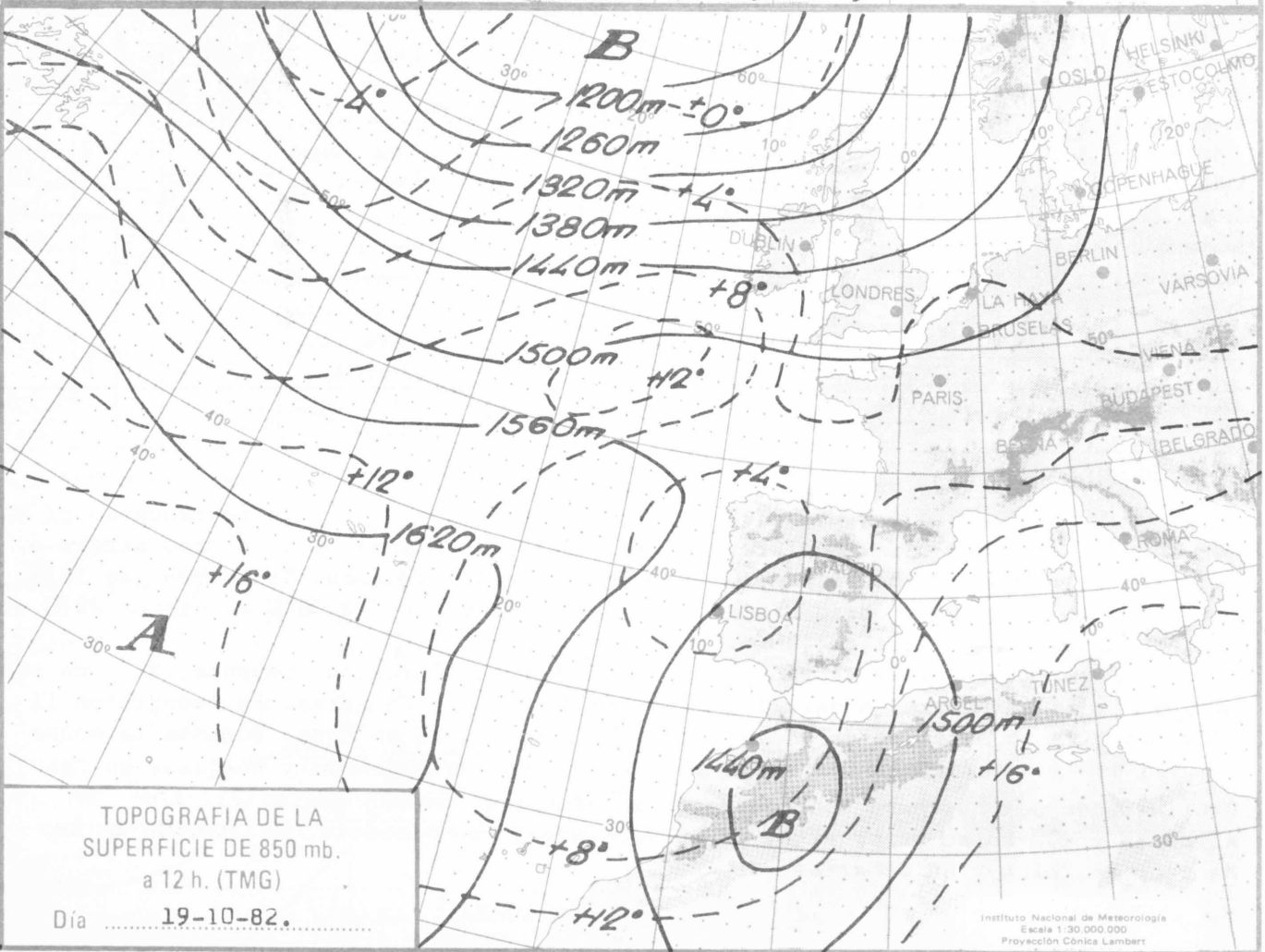
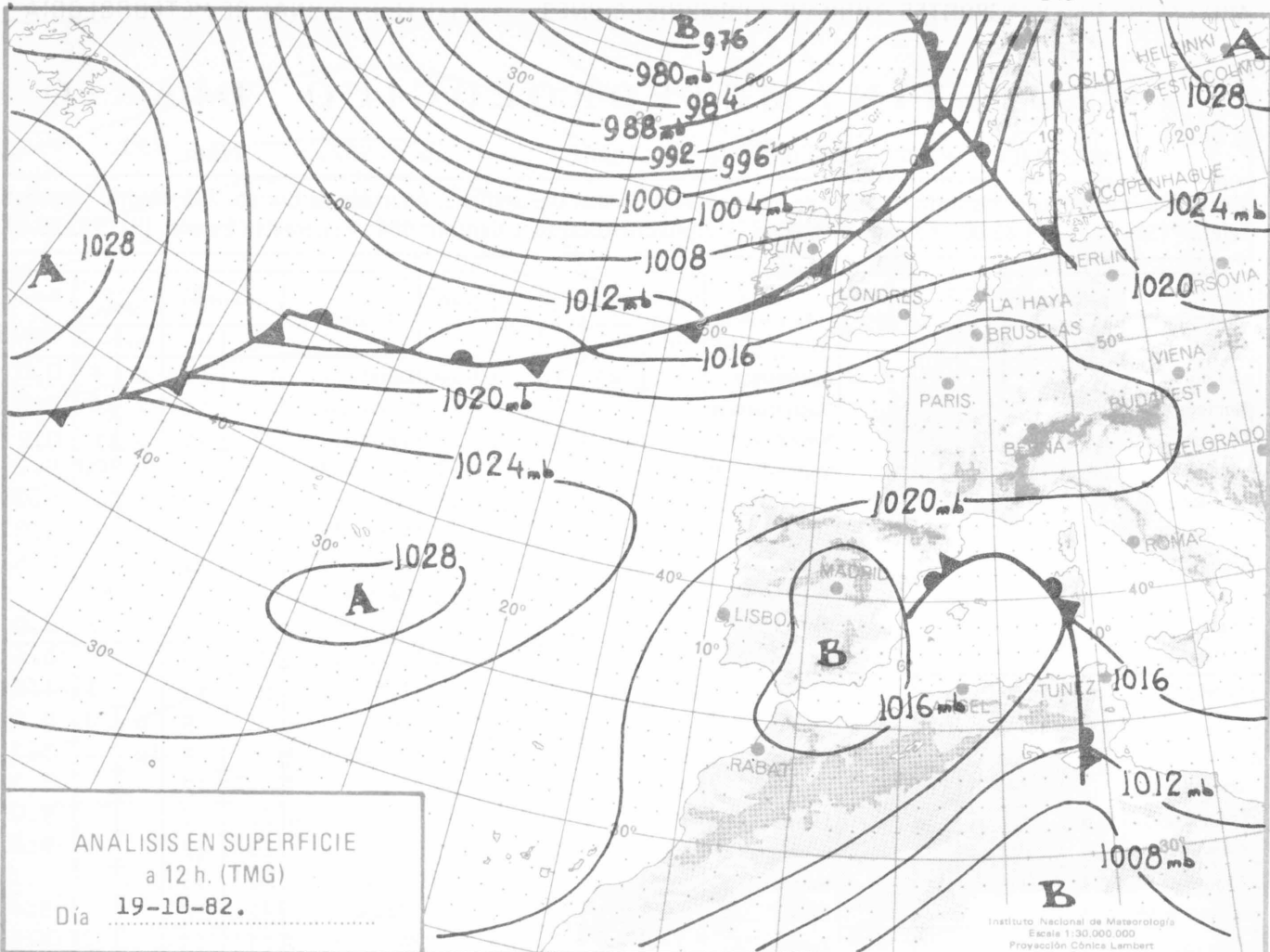
Núm. 293.

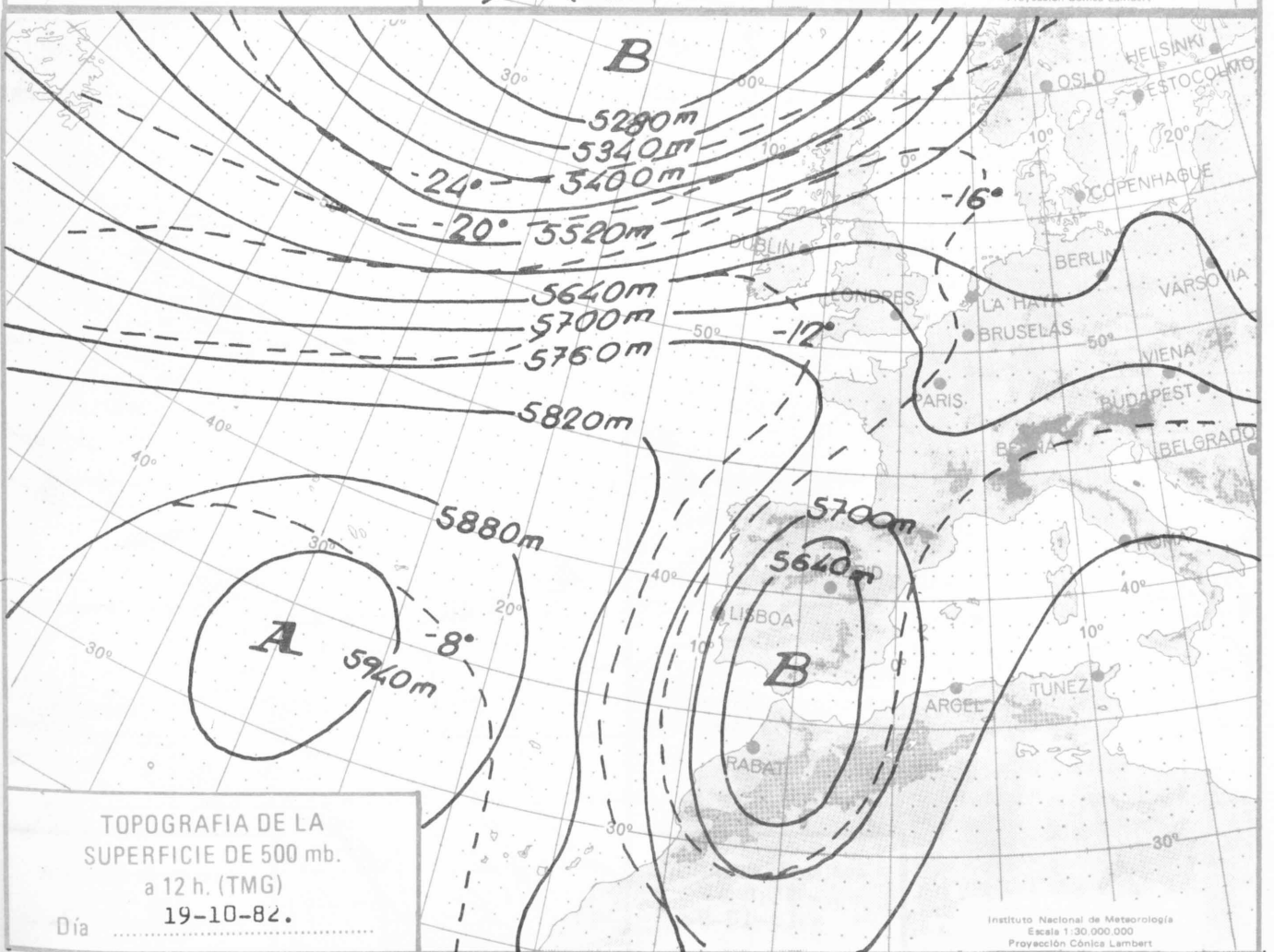
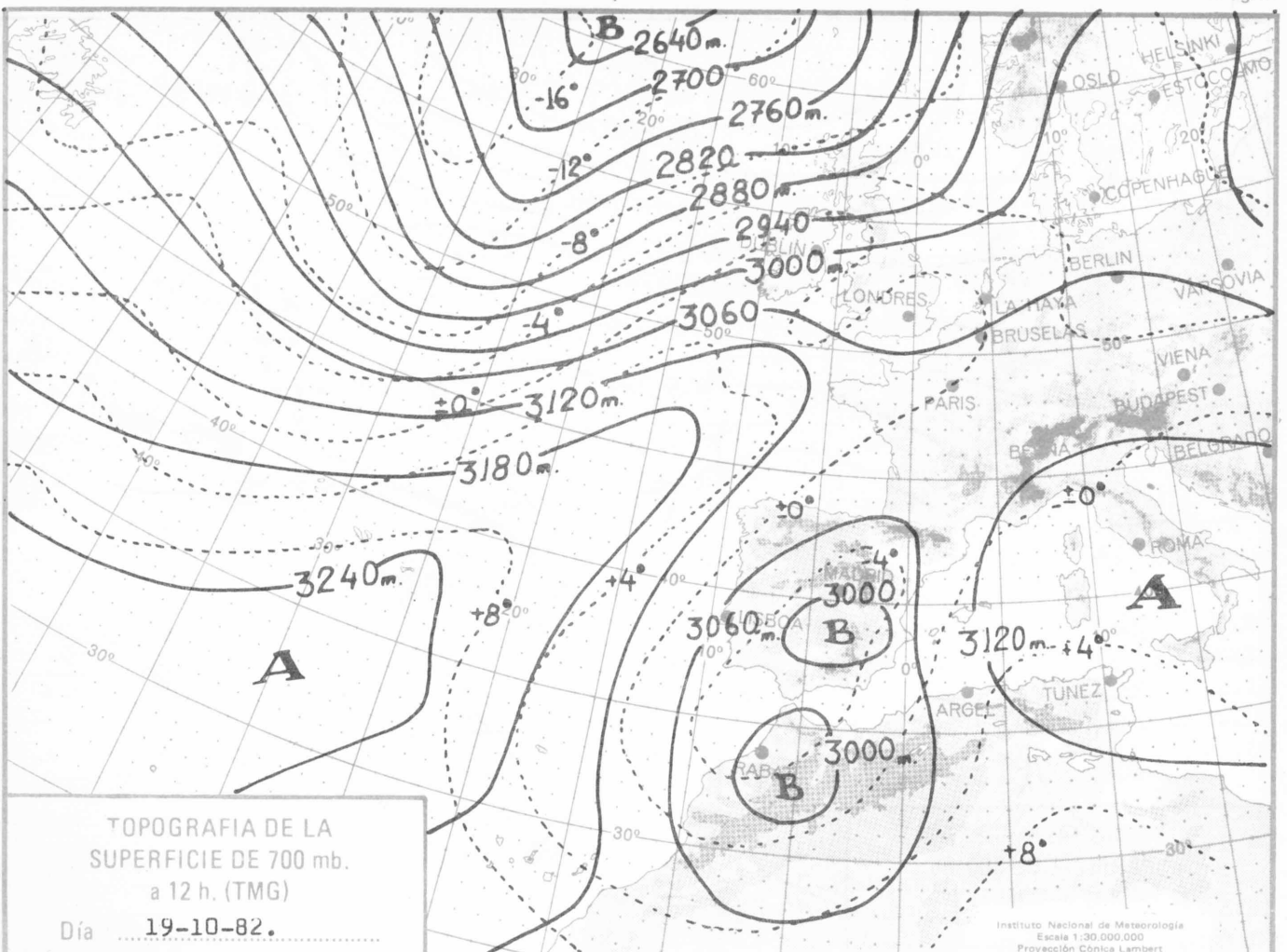
Sec. de Publicaciones del Instituto Nacional de Meteorología, Ciudad Universitaria, Apartado de Correos 285, Madrid (España)
Teléf.: *(341) (91) 244 35 00 - Fonometeo Madrid (información local zona Centro): 094 - Fonometeo España: (91) 232 69 40

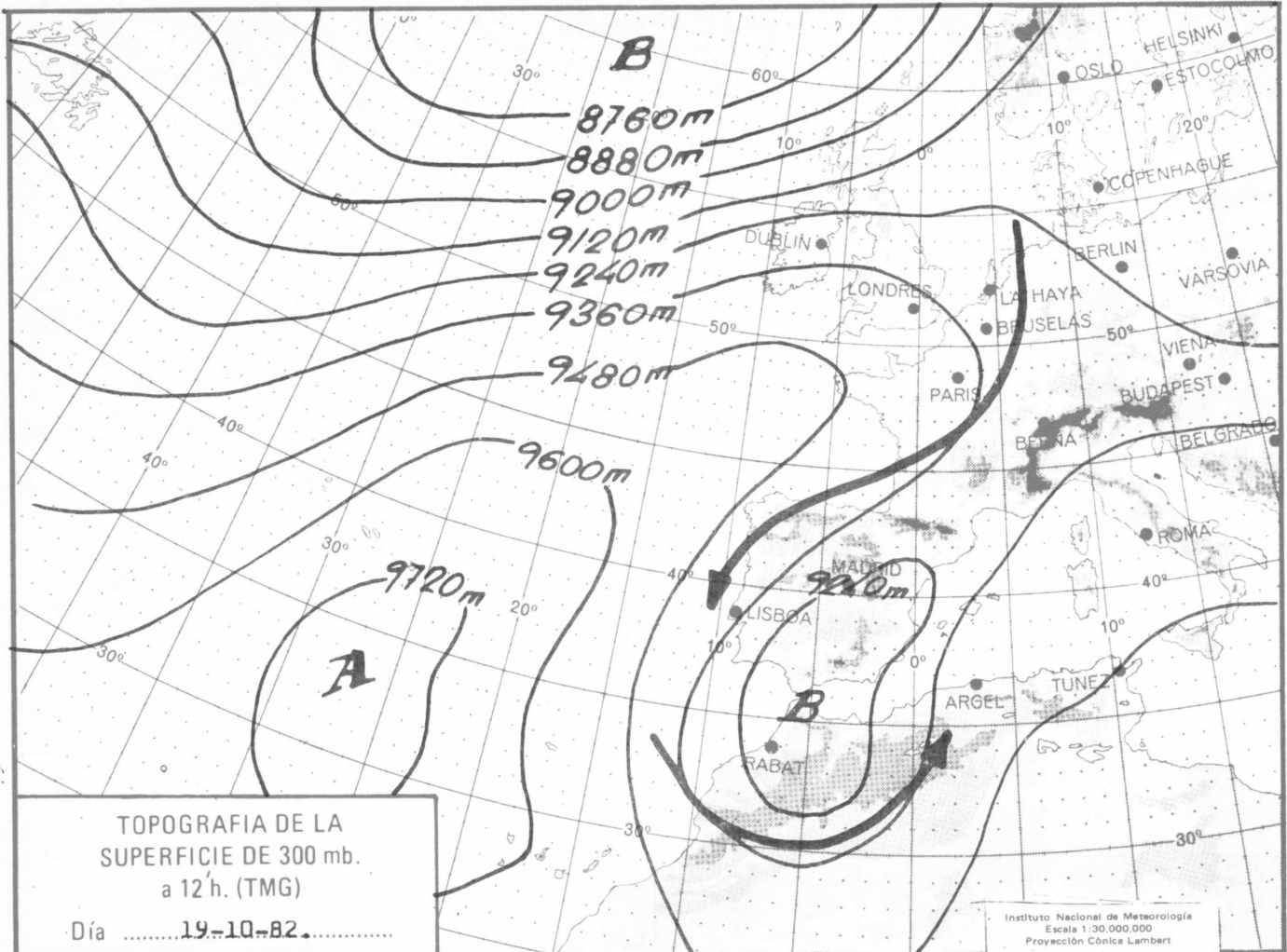
Estaciones	Temperatura		Precipitación		Horas de sol	Estaciones	Temperatura		Precipitación		Horas de sol	Estaciones	Temperatura		Precipitación		Horas de sol		
	Máx.	Min.	Día	Noche			Máx.	Min.	Día	Noche			Máx.	Min.	Día	Noche			
La Coruña ...	16	8			8.8	Navacerrada	2	2	3		0.0	Castellón ...	17	17	4	4	0.0		
Monteventoso	17	8				Madrid/Barajas	14	11	4		3.2	Valencia (A)	17	14	11	15	0.0		
El Ferrol ...	16	9	1			Madrid (C.Un.)	15	10	5		2.8	Valencia ...	17	15	6	11	0.2		
Lugo (P.C.) ...	14	2			5.6	Madrid (Retiro)	14	12	4		3.1	Alicante (A)	19	14	4	200	0.2		
Santiago de C.	15	3			8.0	Guadalajara...	13	10	1		1.4	Alicante ...	19	13	6	217	0.0		
Pontevedra ...	19	7			8.0	Toledo ...	15	11	6		1.7	Murcia (A) ...	19	11	3	35	1.0		
Vigo (A) ...	17	8			8.0	Cuenca ...	13	13	4	2	3.7	Murcia ...	19	11	1	42	0.5		
Vigo ...	17	12			7.9	Molina de A.	8	8	6		0.0	Cartagena ...	17	10	11	54			
Orense ...	18	5				Ciudad Real	16	10	ip	9	1.4	San Javier ...	18	13	7	26	0.0		
Ponferrada ...	16	6			8.6	Albacete (A)	16	8	ip	30	6.4	Sevilla (A) ...	20	8			6.6		
Avilés (A) ...	16	7	ip		6.6	Cáceres ...	16	10				Córdoba (A)	18	10		1	4.6		
Gijón ...	16	6			5.0	Badajoz (A)	19	7			7.6	Jaén ...	12	9	6	3	0.0		
Oviedo ...	14	6	1		5.8	Vitoria (A) ...	12	6	ip		0.1	Granada (A)	15	8	ip	1	3.3		
Santander (A)	17	8	6	ip	5.2	Logroño ...	14	11	ip		0.0	Huelva ...	21	12			7.3		
Santander ...	15	10	1		2.0	Logroño (A)	13	10	ip		0.0	Jerez de la F.(A)	21	7			9.0		
Bilbao (A) ...	16	9	ip		0.0	Pamplona ...	15	7	1		2.9	Cádiz ...	19	12			9.6		
San Sebastián	14	10			1.1	Huesca (A) ...	15	12	3		0.3	Tarifa ...	17	15					
S.Sebastián (A)	17	8			3.8	Daroca ...	10	10			0.0	Málaga (A) ...	22	10			5.4		
León (A) ...	14	5			8.5	Zaragoza (A)	14	11	1	1	0.5	Almería (A)	21	13		2	4.5		
Zamora ...	13	6			6.3	Zaragoza ...	14	12	2	1		Palma de M.(A)	23	19	ip		0.8		
Palencia ...	10	7			4.1	Calamocha ...	10	9	1	1	0.0	Mahón (A) ...	22	19			5.3		
Burgos (A) ...	9	7			0.0	Teruel ...	9	8	7	4		Ibiza (A) ...	20	21		ip	0.0		
Burgos ...	9		ip			Lérida ...	15	12			0.1	S.C.de Tenerife	25	20	ip		4.3		
Valladolid (A)	11	4			4.2	Gerona (A) ...	16	14	1		0.0	Tenerife Norte(A)	19	14	ip	4	6.3		
Valladolid ...	13	7			2.1	Barcelona ...	18	16				Tenerife Sur (A)	24	19			3.8		
Soria ...	9	8			0.0	Barcelona (A)	20	14	4		1.2	Izaña ...	10	3			9.6		
Salamanca ...	12	6			X	Reus (A) ...	19	15	25		0.9	Las Palmas (A)	23	20			6.0		
Salamanca (A)	11	5	ip		2.3	Tarragona ...	19	15	20		0.8	Fuerteventura(A)	25	19			7.3		
Avila ...						Tortosa ...	17	13	3		0.5	Lanzarote (A)		18		1	8.1		
Segovia ...	10	7	2		0.3	Montserrat ...	10	7	20		0.6	La Palma (A)	24	20	1		5.8		
NOTA.- Las máximas y precipitaciones (día) son de 06 a 18 (TMG) de ayer. Las mínimas y las precipitaciones (noche) son de 18 (TMG) de ayer a 06 (TMG) de hoy. Las horas de sol son de ayer.													Hierro (A) ...		18				
													Ceuta ...	19	11				9.6
													Melilla ...	20	12				6.7

INFORMACION GENERAL.- Bajos de 966 mb. en 66° N 15° W; de 1003 mb. en 30° N 03° E. Alta de 1026 mb. en 47° N 05° E. A todos los niveles hay una baja centrada en el N. de Africa que envía aire templado y húmedo sobre la Península. Un chorro bordea a aquella en el sentido correspondiente. Otro chorro lleva rumbo NE. sobre las islas Británicas. Isoceros: Madrid 2750 m. Palma 3550 m. La Coruña 3640 m. Lisboa 2870 m. Gibraltar 2110 m. Tenerife 4480 m.

Ayer llovió en el Cantábrico, Centro, La Mancha, Cataluña, Levante, SE y en puntos aislados del Duero, Andalucía, Palma de Mallorca y Canarias. Se recogieron 11 l/m² en el aeropuerto de Valencia, 20 en Tarragona y 25 en Reus. Durante la noche se registraron numerosas tormentas en las regiones de Valencia y Murcia y en las proximidades del Estrecho con aguaceros muy fuertes. Se han medido 217 l/m² en Alicante y 200 en su aeropuerto, 42 en Murcia y 30 en Albacete. Ha llovido en La Mancha, en Ibiza y en Canarias.



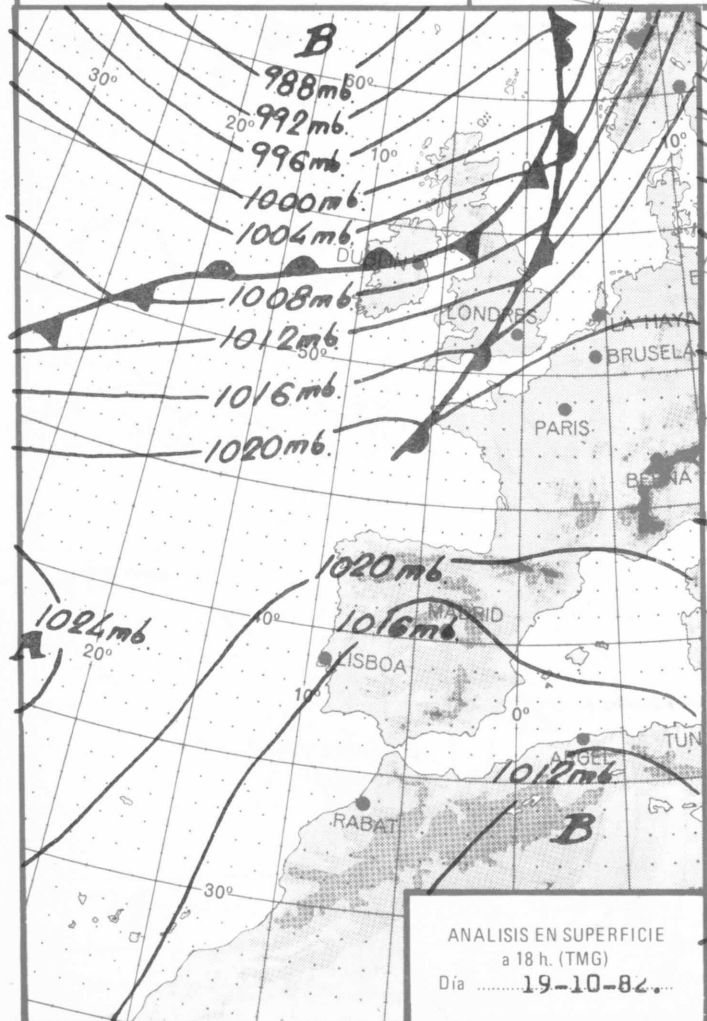




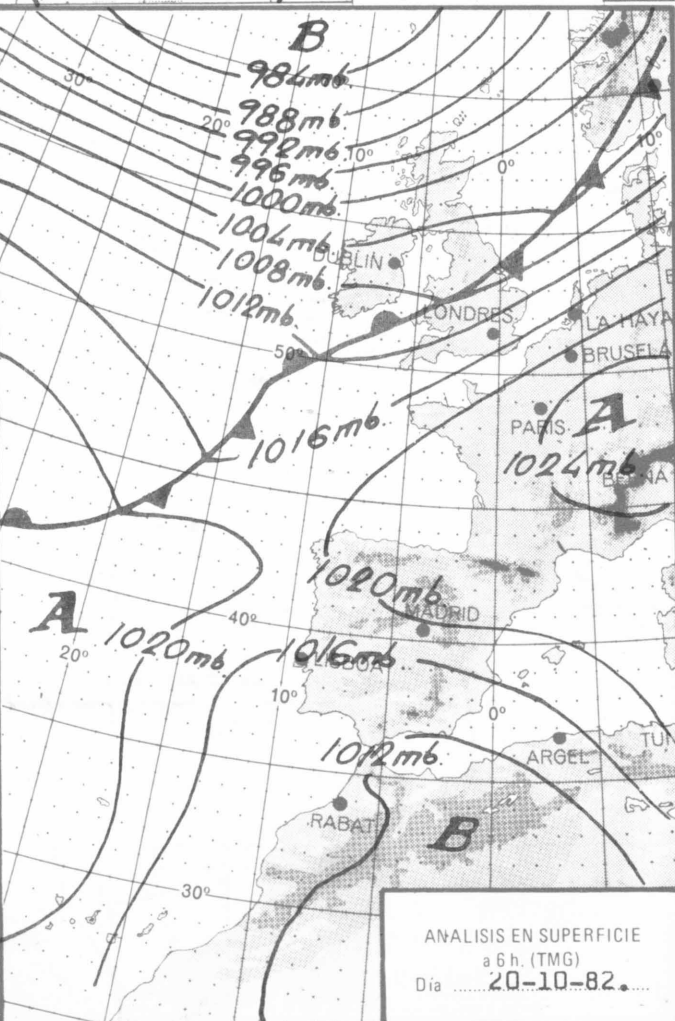
TOPOGRAFIA DE LA SUPERFICIE DE 300 mb. a 12 h. (TMG)

Día19-10-82.....

Instituto Nacional de Meteorología
Escala 1:30.000.000
Proyección Cónica Lambert



ANÁLISIS EN SUPERFICIE a 18 h. (TMG)
Día19-10-82.....



ANÁLISIS EN SUPERFICIE a 6 h. (TMG)
Día20-10-82.....