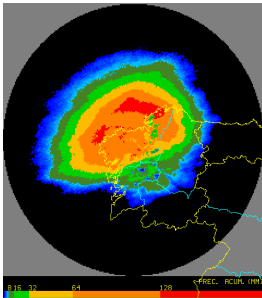


JULIO
2018



Un mes de julio lluvioso en la mitad oriental y ligeramente cálido.

Los importantes valores de precipitación registrados en algunas de las numerosas tormentas registradas en Galicia en el pasado mes de julio, especialmente en las comarcas más orientales, son los responsables del carácter húmedo que tuvo el mes en el tercio oriental de la Comunidad. Las temperaturas medias, por su parte, superaron ligeramente a los valores normales.

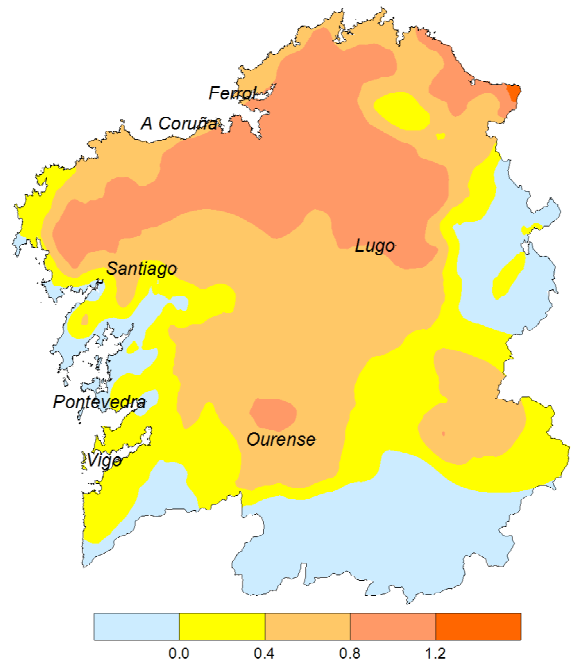


Fig. 1. Anomalías de temperatura. (°C de diferencia con el valor normal 1981-2010).

A Coruña, 3 de agosto de 2018. Excepto en el extremo sur y, puntualmente, zonas del litoral oeste y extremo oriental, las temperaturas medias del mes resultaron superiores a los valores normales. En cuanto a las máximas, se superaron muy localmente los 35 °C en el interior (36.1 °C en Ribadavia el día 10). En las Rías Baixas destacan los 33.3 °C registrados en Vilagarcía el día 8. En cuanto a la costa norte, reseñar los 27.9 °C alcanzados en A Coruña-Bens el día 9 y 26.4 en Ribadeo el 29. En lo que se refiere a las mínimas cabe señalar los elevados valores (por encima de 20 °C) registrados en algunas estaciones: 20.9 en A Coruña-Bens el día 26, 20.6 en O Barco el 24, 20.1 en Fornelos el 10. La mínima absoluta del mes se observó en Xinzo: 6.8 °C el día 21.

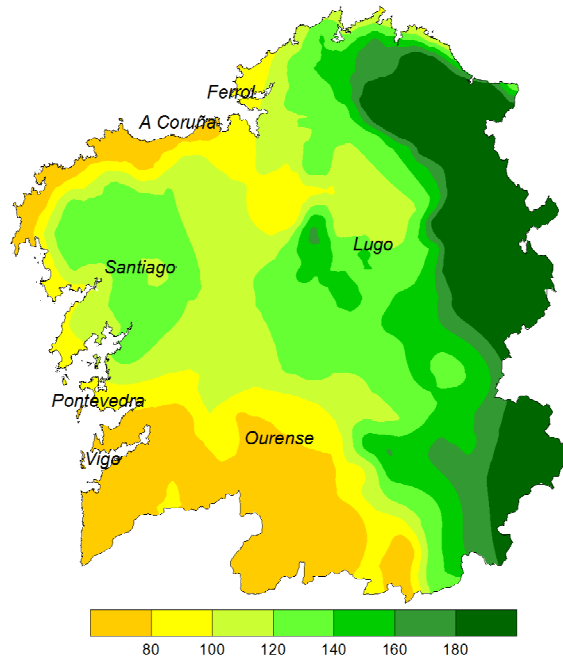


Fig. 2. Anomalías de precipitación (% respecto del valor normal 1981-2010).

En cuanto a la precipitación, julio fue un mes de contrastes, con áreas del sur y litoral en las que no se llegaron a alcanzar los valores normales y zonas del extremo oriental en las que las cantidades acumuladas suponen más del doble de dichos valores, lo que queda en gran parte explicado por la distribución de la actividad tormentosa. Se contabilizaron un total de 15 días con descargas eléctricas, lo que permite calificar al mes como muy tormentoso. Hay que destacar especialmente el episodio que tuvo lugar entre los días 13 y 15, cuando se registraron cantidades importantes en una hora: 27.2 l/m² en Trives el día 13, 22.2 en Becerreá el 15 (para un total de 42.8 en 6 horas). En muchos casos, las cantidades acumuladas en tan solo un día de tormenta suponen más de la mitad del total mensual.

No hay apenas valores destacables de viento. La racha máxima absoluta fue de 78 km/h en Estaca de Bares el día 29.

Los datos empleados para elaborar este avance climatológico son provisionales y están sujetos a una posterior validación.

© AEMET: Autorizado el uso de la información y su reproducción citando AEMET como autora de la misma.

Delegación Territorial en Galicia. C/ Canceliña, 8, 15071 A Coruña.
Tel.: 981 253 200 Fax: 981 278 426. Web: www.aemet.es. E-mail: usuariosgal@aemet.es.

AEMET
Agencia Estatal de Meteorología

MINISTERIO
PARA LA TRANSICIÓN ECOLÓGICA

GOBIERNO
DE ESPAÑA



AVANCE CLIMATOLÓGICO MENSUAL DE GALICIA