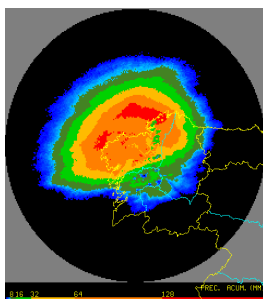


SEPTIEMBRE
2018



AVANCE CLIMATOLÓGICO MENSUAL DE GALICIA

AEMet
Agencia Estatal de Meteorología

MINISTERIO
PARA LA TRANSICIÓN ECOLÓGICA

GOBIERNO
DE ESPAÑA



Temperaturas muy altas y precipitaciones escasas en septiembre.

En la mitad sur de Galicia las anomalías de temperatura superaron los 3 °C mientras que la mitad occidental apenas registró precipitaciones durante el pasado mes de septiembre, que es uno de los más cálidos y secos de las series históricas de datos.

A Coruña, 2 de octubre de 2018. Septiembre resultó un mes muy cálido, aunque mientras en el extremo norte las anomalías resultaron inferiores a 1.5 °C, en zonas de la mitad sur llegaron a superar los 3 °C. Las máximas más elevadas se registraron durante los dos primeros días. Se acercaron a los 40 °C en Ourense, interior de Pontevedra y sur de Lugo (39.6 °C en Ribadavia como máxima absoluta), superaron los 35 °C en Rías Baixas (35.5 en Pontevedra), los 30 en la costa norte (31.9 en A Coruña) y los 25 en A Mariña (26.2 en Ribadeo el día 19). Durante esos días, las mínimas se mantuvieron por encima de los 20 °C en muchas estaciones: 22.7 en Fisterra, 21.4 en A Lama...El de 2018 fue el septiembre más cálido de las series de los observatorios de Pontevedra, Vigo Aeropuerto, Lugo-Rozas y Ourense, y el segundo en el caso del Aeropuerto de Santiago.

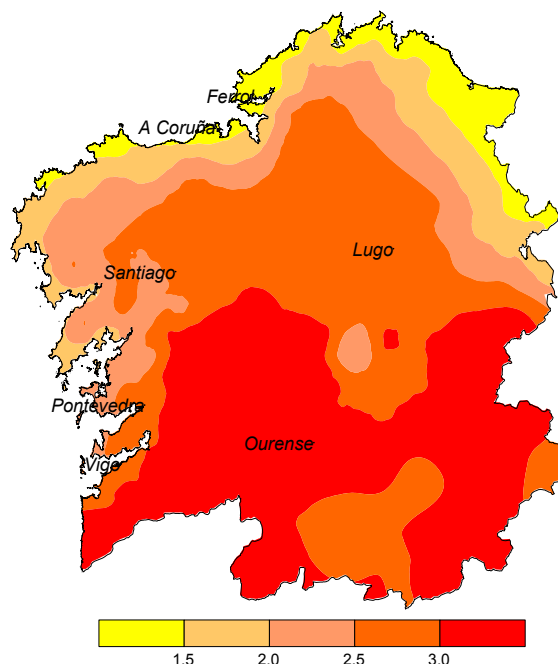


Fig. 1. Anomalías de temperatura. (°C de diferencia con el valor normal 1981-2010).

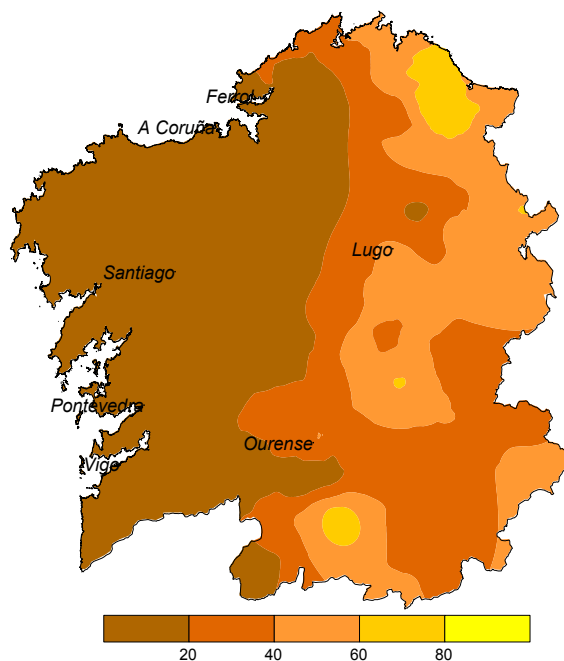


Fig. 2. Anomalías de precipitación (% respecto del valor normal 1981-2010).

Al igual que lo fuera agosto, septiembre resultó seco o muy seco, con zonas en la mitad occidental por debajo del 20% de los valores normales. Hay que destacar el carácter muy tormentoso del mes. Se observaron tormentas un total de 11 días, dejando en algunos casos valores destacables de precipitación, como los casi 41 l/m² registrados en Ourense en una hora (12.4 de ellos en tan solo 10 minutos) el día 8. En el caso de Ourense, esos 41 litros suponen casi el 90% del total del mes. El número de días de precipitación apreciable oscila entre los 9 días registrados en A Mariña y los 3-4 observados en zonas del sur. En lo que se refiere a observatorios principales, es el septiembre más seco de la serie del Aeropuerto de Santiago y el tercero más seco de las series de A Coruña y Lugo Rozas.

En cuanto al viento, la racha máxima absoluta fue de 87 km/h y se registró en Cabo Vilano el día 24.

Los datos empleados para elaborar este avance climatológico son provisionales y están sujetos a una posterior validación.

© AEMET: Autorizado el uso de la información y su reproducción citando AEMET como autora de la misma.

Delegación Territorial en Galicia. C/ Canceliña, 8, 15071 A Coruña.
Tel.: 981 253 200 Fax: 981 278 426. Web: www.aemet.es. E-mail: usuariosgal@aemet.es.