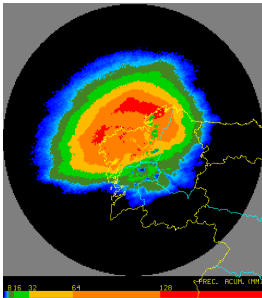


OCTUBRE  
2018



AVANCE CLIMATOLÓGICO MENSUAL DE GALICIA

AEMET  
Agencia Estatal de Meteorología

MINISTERIO  
PARA LA TRANSICIÓN ECOLÓGICA

GOBIERNO  
DE ESPAÑA



## Octubre fue un mes seco y con temperaturas cercanas a las normales.

*A pesar de que el mes de octubre comenzó con temperaturas cálidas para la época del año, el promedio mensual no se aleja demasiado de los valores normales. Por el contrario, la mayor parte de Galicia registró un déficit de precipitación especialmente acusado en el sur y sureste de la comunidad.*

A Coruña, 5 de noviembre de 2018. Las bajas temperaturas registradas durante los últimos días, con máximas que en puntos altos se quedaron en torno a los 0° C, compensaron los elevados valores de los primeros días e hicieron que las temperaturas medias del mes resultaran, en general, muy próximas a las normales. Los valores más elevados se produjeron a principios de mes. Se rozaron los 35 °C en el interior (34.3 °C en Ribadavia y 32.8 en Ourense, en ambos casos el día 4) y los 30 en el litoral: 29.7 °C tanto en Pontevedra (día 2) como en Ribadeo (en este caso día 13). En lo que se refiere a las mínimas, alcanzaron valores negativos en zonas situadas por encima de los 300-400 m: -2.7 °C en Xinzo el día 8, -1.6 en Becerreá el 28. Hacia final del mes se registraron valores muy bajos para la época incluso en localidades costeras: 2.3 °C en Pontevedra, 2.5 en Boiro (en ambos casos el día 29).

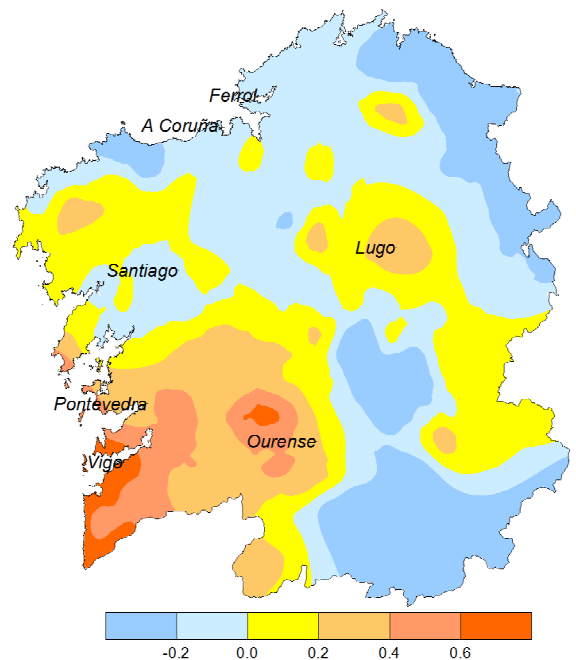


Fig. 1. Anomalías de temperatura. (°C de diferencia con el valor normal 1981-2010).

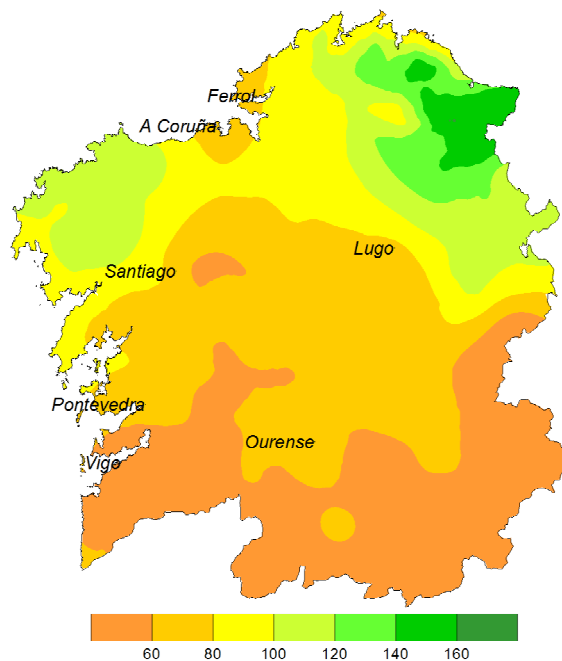


Fig. 2. Anomalías de precipitación (% respecto del valor normal 1981-2010).

Octubre resultó en general un mes seco, aunque con zonas del nordeste y Costa da Morte en las que las cantidades acumuladas superaron los valores normales. El número de días de precipitación apreciable oscila entre los 17-18 del nordeste de Lugo y los 10-11 de zonas del sureste. En lo que se refiere a cantidades máximas, destacan las registradas entre los días 11 y 13, cuando se superaron ampliamente los 40 l/m<sup>2</sup> en muchas estaciones: 62.6 l/m<sup>2</sup> en Rois (32 en una hora) y 55 en Boiro el día 11 (40 en una hora) el día 11, así como 55.4 en Vimianzo el día 13 (21 en una hora), por citar algún ejemplo. Se observaron tormentas los días 13, 27, 28 y 29.

En cuanto al viento, se superaron los 100 km/h en el litoral noroeste y zonas altas: 113 km/h en Estaca de Bares el día 13, 105 en Fisterra el 10, 103 en Chandrexa (990 m) el 11...

Los datos empleados para elaborar este avance climatológico son provisionales y están sujetos a una posterior validación.

© AEMET: Autorizado el uso de la información y su reproducción citando AEMET como autora de la misma.

Delegación Territorial en Galicia. C/ Canceliña, 8, 15071 A Coruña.  
Tel.: 981 253 200 Fax: 981 278 426. Web: [www.aemet.es](http://www.aemet.es). E-mail: [usuariosgal@aemet.es](mailto:usuariosgal@aemet.es).