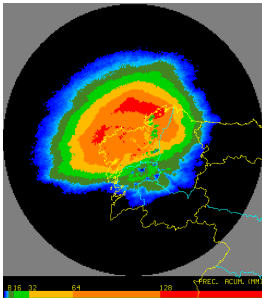


NOVIEMBRE
2018



Un mes de noviembre lluvioso.

Durante el pasado mes de noviembre, las lluvias registradas en Galicia superaron ampliamente los valores normales de un mes ya de por sí lluvioso. Es el primero de este otoño que puede calificarse de húmedo. En amplias zonas, especialmente del oeste de la Comunidad, se duplicaron los valores normales de precipitación. Las temperaturas, por el contrario, se mantuvieron muy próximas a las habituales de la época del año.

A Coruña, 3 de diciembre de 2018. Las temperaturas de noviembre resultaron, en general, muy próximas a los valores normales, con anomalías extremas que oscilan entre -0.4 y +0.4 °C. Las máximas más elevadas se registraron entre los días 15 y 17, cuando se superaron los 20 °C en numerosas estaciones, tanto del litoral (Boiro 23.1 °C, Coruña 21.9) como del interior (22.7 en Ourense, 21.9 en O Rosal). En cuanto a las mínimas, se alcanzaron valores negativos en el interior, principalmente en zonas por encima de 400 m (-2.7 °C en Xinzo el día 13 como mínima absoluta de la Comunidad) y en torno a 3-4°C en localidades costeras (3.6 °C en Noia el día 25, 3.9 en Boiro el 13).

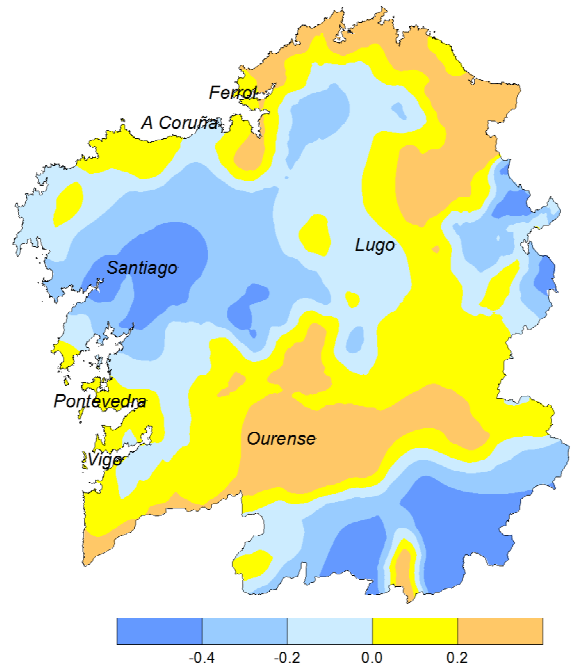


Fig. 1. Anomalías de temperatura. (°C de diferencia con el valor normal 1981-2010).

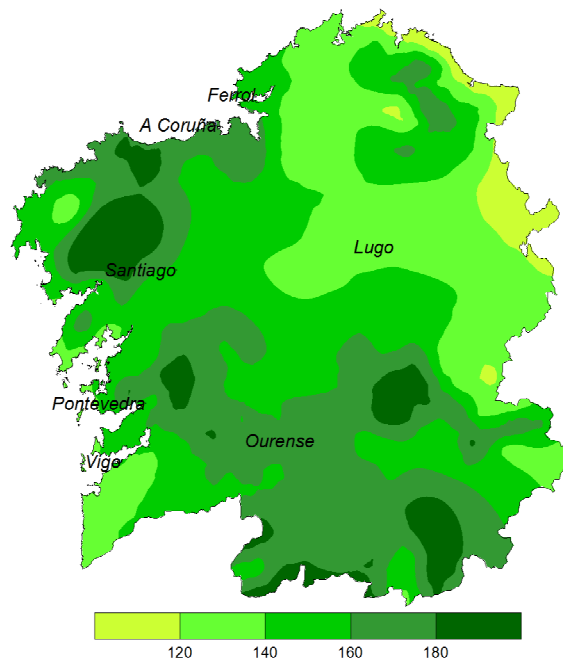


Fig. 2. Anomalías de precipitación (% respecto del valor normal 1981-2010).

El mes resultó húmedo en general, con zonas en las que las cantidades recogidas duplicaron ampliamente los valores normales. En lo que se refiere a cantidades máximas en 24 horas, destacan las registradas el día 9, cuando se superaron los 100 l/m² en distintas estaciones del oeste de A Coruña: 143.2 l/m² en Rois (con casi 130 litros en tan solo 12 horas) y 108.6 en Mazaricos (96 de ellos en 12 horas). El número de días de precipitación apreciable oscila entre los 24-25 del oeste de A Coruña y 15-16 en el litoral de Lugo. Se registraron tormentas un total de 10 días.

En cuanto al viento, se superaron los 100 km/h en el litoral noroeste y zonas altas en varias fechas: 131 km/h en Fisterra el 26, 125 en Estaca de Bares y 108 en Vilano y Chandrexa el día 6. Ese mismo día 6 destacan, por menos habituales, 87 km/h en Ribadeo y 82 km/h en el Aeropuerto de A Coruña.

Los datos empleados para elaborar este avance climatológico son provisionales y están sujetos a una posterior validación.

© AEMET: Autorizado el uso de la información y su reproducción citando AEMET como autora de la misma.

Delegación Territorial en Galicia. C/ Canceliña, 8, 15071 A Coruña.

Tel.: 981 253 200 Fax: 981 278 426. Web: www.aemet.es. E-mail: usuariosgal@aemet.es.

AEMET
Agencia Estatal de Meteorología

MINISTERIO
PARA LA TRANSICIÓN ECOLÓGICA

GOBIERNO
DE ESPAÑA



AVANCE CLIMATOLÓGICO MENSUAL DE GALICIA