



AVANCE CLIMATOLÓGICO MENSUAL (ABREVIADO)

**Mes de diciembre de 2018 en Extremadura**

**En general, el mes de diciembre de 2018 se puede caracterizar, en Extremadura, como muy seco en cuanto a las precipitaciones, y muy cálido respecto a las temperaturas medias.**

La estabilidad atmosférica ha sido la situación predominante durante los once primeros y últimos días del mes. Las nieblas han llegado a ser persistentes en algunas zonas causando en esos días que las temperaturas máximas fueran más bajas.

Un sistema frontal generó el día 12 vientos fuertes y precipitaciones generalizadas. Dos nuevos frentes, el primero durante el fin de semana del día 15 al día 16 y el segundo el día 18 dieron lugar de nuevo a precipitaciones que, aunque generalizadas, fueron más abundantes en el norte de la región.

Globalmente, haciendo la media para todos los puntos, la precipitación en Extremadura durante este mes ha sido 25,7 mm, valor que representa un 51,3% de su valor de referencia, 50,1 mm y que permite caracterizar este mes de diciembre como muy seco.

El balance de precipitación acumulada para el año hidrológico, desde octubre hasta diciembre puede caracterizarse como normal. En promedio, se han registrado en la Región 213,8 mm, un 86,7% de su valor de referencia en este mes, 246,6 mm.

En términos globales, la temperatura media en la Comunidad durante el mes ha tenido un carácter muy cálido. Su promedio, calculado para todos los puntos de Extremadura, ha sido este mes 9,4 °C, valor 0,8 °C superior al valor de referencia de diciembre, 8,6 °C.



AEMet

## PRECIPITACIONES MENSUALES:

Estación	Precipitación (mm)	Porcentaje	Carácter pluviométrico
CACERES	23,7	42 %	muy seco
GUADALUPE	39,8	40 %	seco
NAVALMORAL DE LA MATA	47,2	79 %	seco
PLASENCIA	38,7	61 %	seco
VALENCIA DE ALCANTARA	16,4	26 %	muy seco
BADAJOS/TALAVERA 'B. A.'	12,0	26 %	muy seco
DON BENITO	17,6	43 %	muy seco
FREGENAL DE LA SIERRA	26,0	35 %	muy seco
MERIDA	14,7	34 %	muy seco
ZAFRA	23,2	41 %	seco

## PRECIPITACIONES AÑO HIDROLÓGICO (desde octubre al mes actual):

Estación	Precipitación (mm)	Porcentaje	Carácter pluviométrico
CACERES	237,9	106 %	normal
GUADALUPE	274,0	74 %	muy seco
NAVALMORAL DE LA MATA	278,0	94 %	normal
PLASENCIA	259,6	90 %	seco
VALENCIA DE ALCANTARA	168,8	67 %	seco
BADAJOS/TALAVERA 'B. A.'	139,7	82 %	seco
DON BENITO	145,4	86 %	seco
FREGENAL DE LA SIERRA	214,0	86 %	seco
MERIDA	167,3	84 %	seco
ZAFRA	166,4	74 %	seco

Porcentaje: Cociente entre la precipitación mensual y la mediana del periodo de referencia, expresada en %.

El carácter pluviométrico del mes: "muy húmedo", "húmedo", "normal", "seco" o "muy seco", se establece según los quintiles de las precipitaciones del periodo de referencia 1981-2010. Se califica como "extremadamente seco" o "extremadamente húmedo" cuando la precipitación mensual queda fuera del rango en dicho periodo de referencia.

## TEMPERATURAS:

Estación	Temperatura Media Mensual (°C)	Anomalía	Carácter térmico
CACERES	9,0	0,3	cálido
GUADALUPE	9,5	1,5	muy cálido
NAVALMORAL DE LA MATA	8,1	0,1	normal
PLASENCIA	9,2	0,6	cálido
VALENCIA DE ALCANTARA	9,1	1,5	muy cálido
BADAJOS/TALAVERA 'B. A.'	9,4	-0,3	normal
DON BENITO	9,6	0,8	cálido
FREGENAL DE LA SIERRA	9,5	1,0	muy cálido
MERIDA	9,7	-0,3	normal
ZAFRA	9,4	0,3	cálido

Anomalía: Diferencia entre la temperatura media del mes y la media del periodo de referencia, expresada en °C.

El carácter térmico del mes: "muy frío", "frío", "normal", "cálido" o "muy cálido", se establece según los quintiles de las temperaturas medias del periodo de referencia 1981-2010. Se califica como "extremadamente frío" o "extremadamente cálido" cuando la temperatura está fuera del rango en dicho periodo.

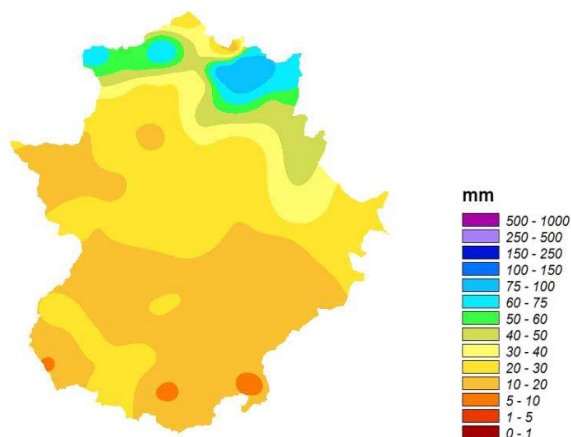
MINISTERIO  
PARA LA TRANSICIÓN ECOLÓGICA

Agencia Estatal de Meteorología



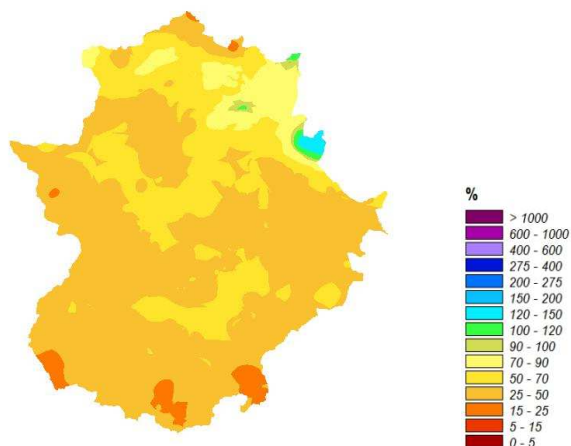
AEMet

Precipitación Mensual  
Diciembre de 2018



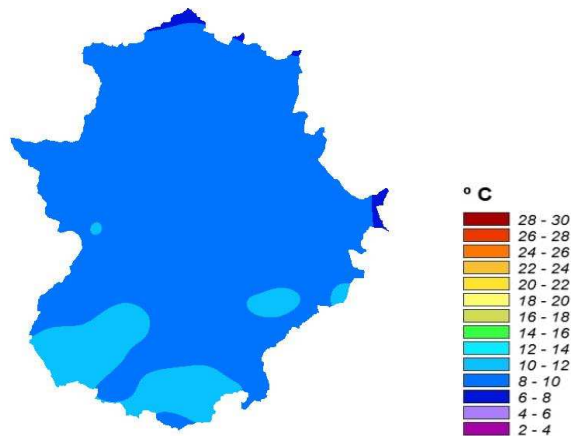
Media en Extremadura: 25,7 mm.

Porcentaje sobre Precipitación Mensual  
Diciembre de 2018



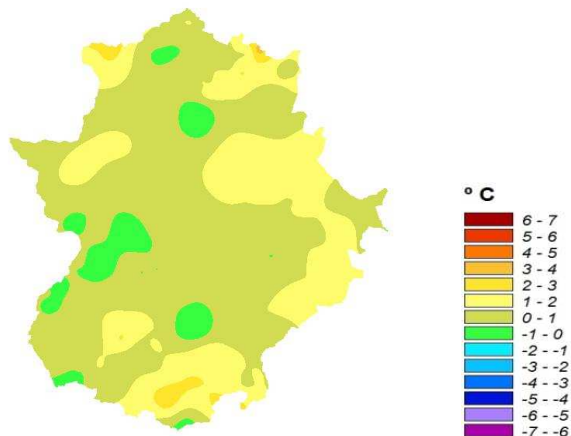
Valor de referencia 50,1 mm.  
Porcentaje sobre referencia 51,3 %.

Temperatura Media Mensual  
Diciembre de 2018



Media en Extremadura 9,4 °C.

Anomalía Temperatura Mensual Media  
Diciembre de 2018



Valor de referencia 8,6 °C.  
Diferencia con la referencia 0,8 °C.

Notas

1. Los datos empleados en este avance climatológico son provisionales y están sujetos a una posterior validación.
2. Fecha de obtención de los datos: 3 de enero de 2019.
3. © AEMET. Autorizado el uso de la información y su reproducción citando a AEMET como autora de la misma.