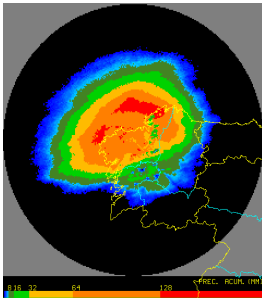


DICIEMBRE
2018



Temperaturas más altas de lo normal y escasas precipitaciones en diciembre.

Aunque no faltaron días con heladas importantes en el interior, las temperaturas medias de diciembre superaron ampliamente los valores normales del mes. Tampoco las abundantes precipitaciones que se produjeron en algunas jornadas, con registros de más de 50 l/m² en diversos puntos, impidieron que los totales mensuales se situaran claramente por debajo de los promedios de diciembre.

A Coruña, 3 de enero de 2019. El último mes de año fue cálido en toda la Comunidad, con amplias zonas en las que las temperaturas superaron en más de 2 °C a los valores normales. Las máximas más elevadas rondaron los 20 °C, tanto en el interior (20.1 °C en Ourense, 19.8 en Monforte, en ambos casos el día 4), como en zonas del litoral (20.1 °C en Fisterra, 19.8 en Boiro, en este caso el día 10). La mínima absoluta fue de -7.7 °C en Xinzo el día 31. Reseñar también los -6.0 °C registrados en Verín ese mismo día. En localidades costeras destacan los 2.4 °C registrados en Vilagarcía y 2.5 en Ribadeo, también el día 31.

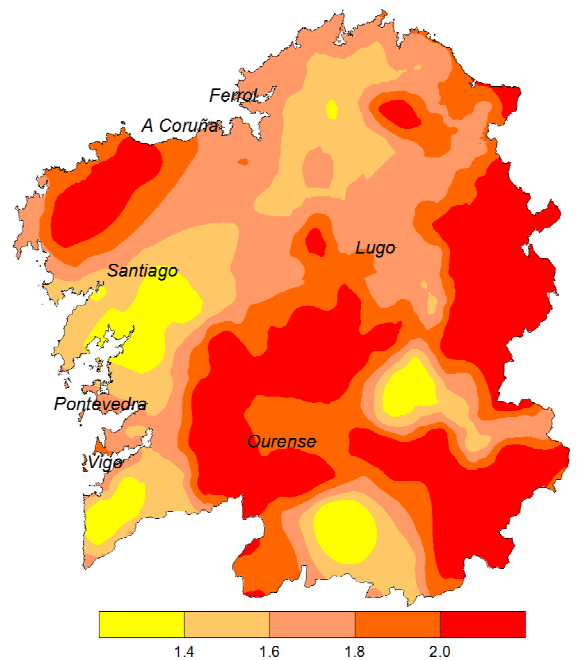


Fig. 1. Anomalías de temperatura. (°C de diferencia con el valor normal 1981-2010).

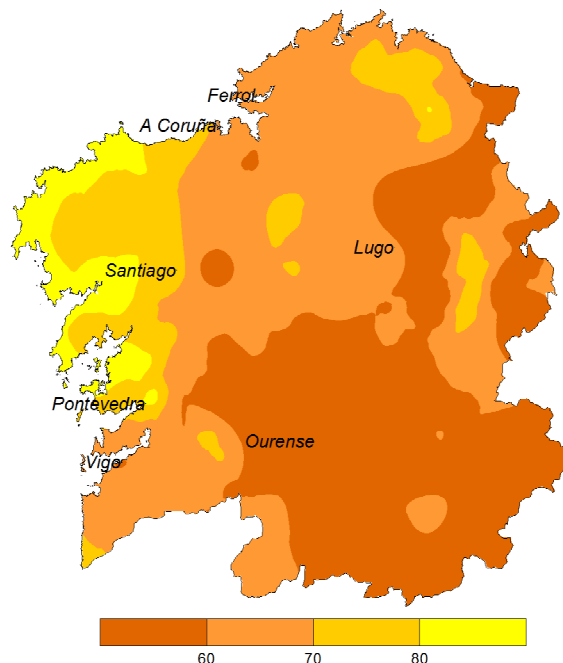


Fig. 2. Anomalías de precipitación (% respecto del valor normal 1981-2010).

El mes resultó seco en toda Galicia, con zonas del interior por debajo del 60% de los valores medios. En cuanto a cantidades máximas en 24 horas, destacan las acumuladas los días 3 (86 l/m² en Rois, 54 en A Estrada, 49.4 en Boiro), 15 (71.2 en A Lama, 43.2 en Peinador, 42.8 en Vilagarcía) y 18 (57.3 en Vimianzo, 44 en Pontevedra). El número de días de precipitación apreciable oscila, en los observatorios principales, entre los 12 de Ourense y los 18 de Pontevedra. Con excepción de los casos de Pontevedra y Vigo, que se encuentran en torno a la media, estos valores resultan entre 2 y 4 días por debajo de la misma.

En cuanto a rachas de viento, destacan las registradas el día 18: 130 km/h en Fisterra, 116 en Vilano y 111 en Chandrexa. También hay que señalar los valores alcanzados el día 12 en Bares, 123 km/h y A Coruña-Parque de Bens, 96 km/h.

Los datos empleados para elaborar este avance climatológico son provisionales y están sujetos a una posterior validación.

© AEMET: Autorizado el uso de la información y su reproducción citando AEMET como autora de la misma.

Delegación Territorial en Galicia. C/ Canceliña, 8, 15071 A Coruña.
Tel.: 981 253 200 Fax: 981 278 426. Web: www.aemet.es. E-mail: usuariosgal@aemet.es.

AEMET
Agencia Estatal de Meteorología

MINISTERIO
PARA LA TRANSICIÓN ECOLÓGICA

GOBIERNO
DE ESPAÑA



AVANCE CLIMATOLÓGICO MENSUAL DE GALICIA