



AVANCE CLIMATOLÓGICO MENSUAL (ABREVIADO)

Mes de febrero de 2019 en Extremadura

En general, el mes de febrero de 2019 se puede caracterizar, en Extremadura, como muy seco en cuanto a las precipitaciones, y cálido respecto a las temperaturas medias.

De manera similar a lo ocurrido en enero, la estabilidad ha sido la tónica dominante del mes, siendo el día 1 el único día de precipitación generalizada en la región, ya que aunque también se registraron lluvias los días 10 y 19, estas tuvieron un carácter disperso y débil. En numerosas estaciones como Cáceres capital, Navalmoral de la Mata, Mérida o Almendralejo, el total mensual no alcanzó los 5 mm. El mayor total mensual se registró en Garganta la Olla con 27 mm.

Globalmente, haciendo la media para todos los puntos, la precipitación en Extremadura durante este mes ha sido 6.2 mm, valor que representa un 13.8% de su valor de referencia, 44.9 mm y que permite caracterizar este mes de febrero como muy seco.

Hasta la fecha podemos caracterizar el año civil, de enero a febrero, como muy seco, con una precipitación acumulada media para toda la Región de 37.1 mm, un 34.8% de su valor de referencia en este mes, que se sitúa en 106.7 mm.

Por su parte, el año hidrológico, desde octubre hasta febrero, tiene un carácter seco, con un promedio regional de 251.6 mm, un 74.8% de su valor de referencia en este mes, 336.3 mm.

En términos globales, la temperatura media en la Comunidad durante el mes ha tenido un carácter cálido. Su promedio, calculado para todos los puntos de Extremadura, ha sido este mes 10.4 °C, valor 1.2 °C superior al valor de referencia de febrero, 9.2 °C.

Las temperaturas máximas han tenido durante el mes de febrero un carácter muy cálido, especialmente en la segunda mitad del mes, situándose su media para toda Extremadura en 16.7 °C, valor 2.4 °C superior al valor de referencia del mes, 14.3 °C. La mayor temperatura máxima se alcanzó en el observatorio del aeropuerto de Badajoz/Talavera con 25.2 °C el día 26.

Las temperaturas mínimas han tenido un carácter normal. Su media para toda la Región durante este mes ha sido 4.0 °C, valor 0.1 °C inferior al valor de referencia del mes febrero, 4.1 °C. Las temperaturas más bajas se registraron el día 4, con heladas muy extendidas por toda la Comunidad, siendo las menores mínimas las observadas en Navalmoral de la Mata (-4.7 °C) y Peraleda del Zaucejo (-4.6 °C).



AEMet

PRECIPITACIONES MENSUALES:

| Estación | Precipitación (mm) | Porcentaje | Carácter pluviométrico |
|--------------------------|--------------------|------------|------------------------|
| CACERES | 2,2 | 5 % | muy seco |
| GUADALUPE | 6,0 | 7 % | muy seco |
| NAVALMORAL DE LA MATA | 4,4 | 9 % | muy seco |
| PLASENCIA | 8,5 | 19 % | muy seco |
| VALENCIA DE ALCANTARA | 7,8 | 16 % | muy seco |
| BADAJOS/TALAVERA 'B. A.' | 7,6 | 26 % | muy seco |
| DON BENITO | 2,8 | 8 % | muy seco |
| FREGENAL DE LA SIERRA | 13,8 | 25 % | muy seco |
| MERIDA | 4,1 | 12 % | muy seco |
| ZAFRA | 5,4 | 11 % | muy seco |

PRECIPITACIONES AÑO HIDROLÓGICO (desde octubre al mes actual):

| Estación | Precipitación (mm) | Porcentaje | Carácter pluviométrico |
|--------------------------|--------------------|------------|------------------------|
| CACERES | 256,5 | 75 % | seco |
| GUADALUPE | 362,2 | 61 % | muy seco |
| NAVALMORAL DE LA MATA | 308,8 | 81 % | seco |
| PLASENCIA | 292,8 | 70 % | seco |
| VALENCIA DE ALCANTARA | 193,6 | 53 % | muy seco |
| BADAJOS/TALAVERA 'B. A.' | 178,7 | 70 % | seco |
| DON BENITO | 174,8 | 66 % | muy seco |
| FREGENAL DE LA SIERRA | 303,2 | 68 % | seco |
| MERIDA | 200,0 | 74 % | seco |
| ZAFRA | 205,6 | 62 % | muy seco |

Porcentaje: Cociente entre la precipitación mensual y la mediana del periodo de referencia, expresada en %.

El carácter pluviométrico del mes: "muy húmedo", "húmedo", "normal", "seco" o "muy seco", se establece según los quintiles de las precipitaciones del periodo de referencia 1981-2010. Se califica como "extremadamente seco" o "extremadamente húmedo" cuando la precipitación mensual queda fuera del rango en dicho periodo de referencia.

TEMPERATURAS:

| Estación | Temperatura Media Mensual (°C) | Anomalía | Carácter térmico |
|--------------------------|--------------------------------|----------|------------------|
| CACERES | 10,2 | 0,8 | cálido |
| GUADALUPE | 10,2 | 1,7 | muy cálido |
| NAVALMORAL DE LA MATA | 9,6 | 0,4 | cálido |
| PLASENCIA | 11,4 | 2,0 | muy cálido |
| VALENCIA DE ALCANTARA | 10,0 | 1,7 | muy cálido |
| BADAJOS/TALAVERA 'B. A.' | 11,1 | 0,8 | cálido |
| DON BENITO | 11,2 | 1,7 | muy cálido |
| FREGENAL DE LA SIERRA | 9,3 | 0,6 | cálido |
| MERIDA | 10,9 | 0,4 | normal |
| ZAFRA | 10,0 | 0,6 | cálido |

Anomalía: Diferencia entre la temperatura media del mes y la media del periodo de referencia, expresada en °C.

El carácter térmico del mes: "muy frío", "frío", "normal", "cálido" o "muy cálido", se establece según los quintiles de las temperaturas medias del periodo de referencia 1981-2010. Se califica como "extremadamente frío" o "extremadamente cálido" cuando la temperatura está fuera del rango en dicho periodo.

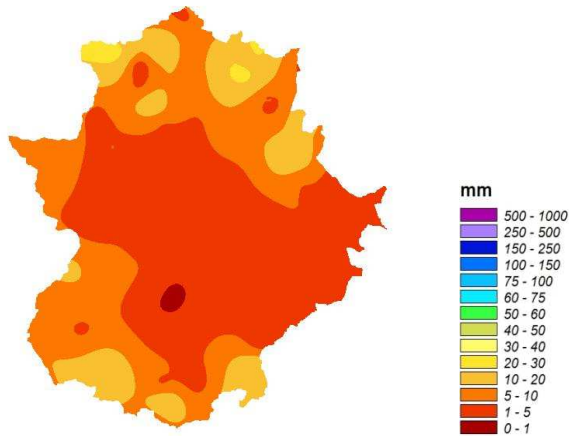
MINISTERIO
PARA LA TRANSICIÓN ECOLÓGICA

Agencia Estatal de Meteorología



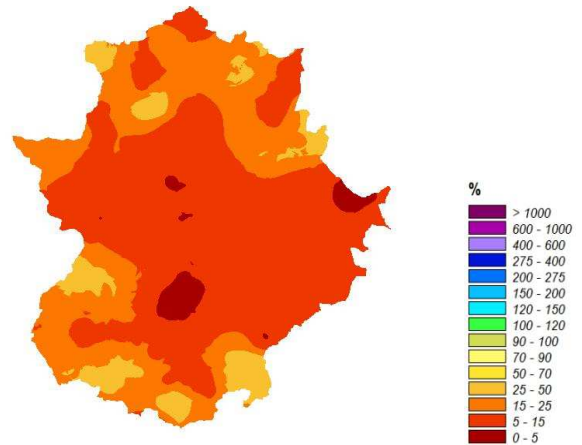
AEMet

Precipitación Mensual
Febrero de 2019



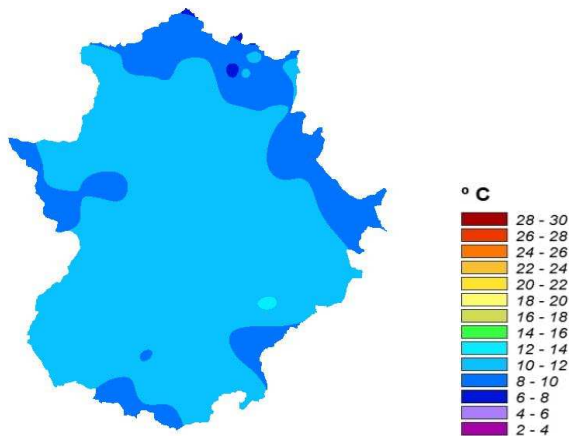
Media en Extremadura: 6,2 mm.

Porcentaje sobre Precipitación Mensual
Febrero de 2019



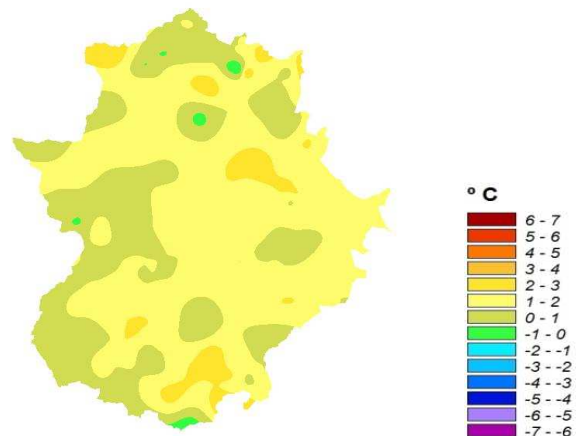
Valor de referencia 44,9 mm.
Porcentaje sobre referencia 13,8 %.

Temperatura Media Mensual
Febrero de 2019



Media en Extremadura 10,4 °C.

Anomalía Temperatura Mensual Media
Febrero de 2019



Valor de referencia 9,2 °C.
Diferencia con la referencia 1,2 °C.

Notas

1. Los datos empleados en este avance climatológico son provisionales y están sujetos a una posterior validación.
2. Fecha de obtención de los datos: 6 de marzo de 2019.
3. © AEMET. Autorizado el uso de la información y su reproducción citando a AEMET como autora de la misma.