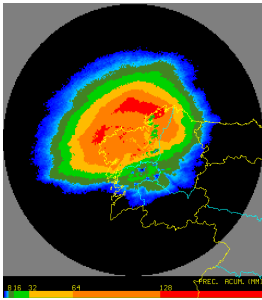


ABRIL  
2019



## Lluvias abundantes y temperaturas normales en abril.

*Durante el pasado mes de abril las precipitaciones fueron superiores a las normales en toda Galicia, especialmente en la mitad sur, donde llegaron casi a duplicar el promedio histórico. Las temperaturas se mantuvieron próximas a las normales, con predominio de las anomalías negativas en el sur de la Comunidad y de las positivas en el norte.*

A Coruña, 3 de mayo de 2019. Las temperaturas de abril resultaron en general muy próximas a los valores normales, con anomalías que oscilan entre -0.6 y +0.4. Las máximas más elevadas se aproximaron ya a los 30 °C tanto en el interior (29.9 °C en Ponteareas el día 20 y 29.3 en Ribadavia el 29) como en las Rías Baixas (27.9 en Vigo O Castro y 27.8 en Vilagarcía, en ambos casos el día 20). En la costa norte destacan los 23.3 °C registrados en Ribadeo el día 14. Las mínimas absolutas alcanzaron todavía valores negativos en zonas del interior por encima de los 500 m (-3.2 °C en Xinzo el día 2, -2.2 en Beariz el 12) y se mantuvieron por encima de los 3 °C en localidades del litoral: 3.5 °C en Pontevedra, Noia y Boiro el día 4.

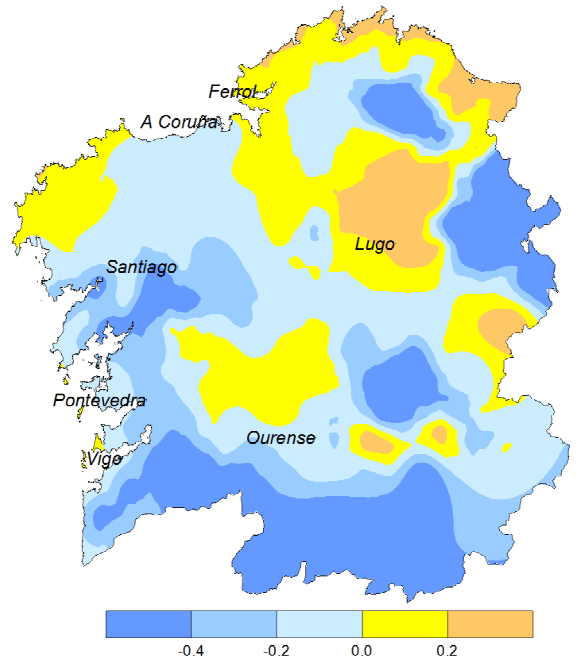


Fig. 1. Anomalías de temperatura. (°C de diferencia con el valor normal 1981-2010).

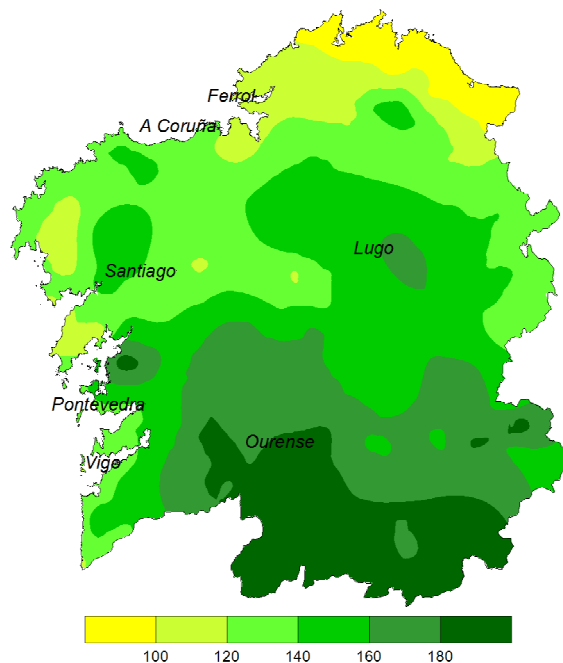


Fig. 2. Anomalías de precipitación (% respecto del valor normal 1981-2010).

por encima de los 3 °C en localidades del litoral:

Abril resultó un mes húmedo en el que, con excepción de áreas del extremo norte, las cantidades registradas superaron los valores normales llegando a duplicarlos en zonas del sur. Podemos distinguir tres períodos húmedos en los que las precipitaciones afectaron a toda la Comunidad: entre los días 3 y 10, del 14 al 18 y entre el 22 y el 26. En cuanto a cantidades máximas en 24 horas, destacar las registradas durante el primer período citado, en el que se superaron ampliamente los 40-50 l/m<sup>2</sup> en distintas estaciones: 56.0 l/m<sup>2</sup> en Vilagarcía el día 7, 52.4 en A Cañiza el 9, 41.2 en Rois el 4...El mes resultó tormentoso, observándose descargas un total de 11 días.

En cuanto a rachas de viento, destacan los 115 km/h registrados en Estaca de Bares el día 8 y los 105 en Fisterra el 25. Este último día las rachas se aproximaron o superaron los 80 km/h en muchos puntos de las provincias occidentales: 81 km/h en A Coruña, 80 en Padrón, 79 en Vilagarcía...

Los datos empleados para elaborar este avance climatológico son provisionales y están sujetos a una posterior validación.

© AEMET: Autorizado el uso de la información y su reproducción citando AEMET como autora de la misma.

Delegación Territorial en Galicia. C/ Canceliña, 8, 15071 A Coruña.

Tel.: 981 253 200 Fax: 981 278 426. Web: [www.aemet.es](http://www.aemet.es). E-mail: [usuariosgal@aemet.es](mailto:usuariosgal@aemet.es).

AEMET  
Agencia Estatal de Meteorología

MINISTERIO  
PARA LA TRANSICIÓN ECOLÓGICA

GOBIERNO  
DE ESPAÑA



AVANCE CLIMATOLÓGICO MENSUAL DE GALICIA