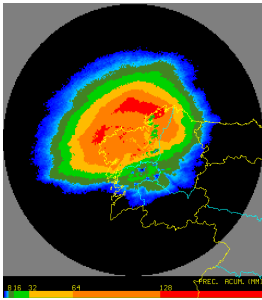


AGOSTO  
2019



En promedio, el mes de agosto resultó en Galicia algo más cálido y húmedo de lo normal.

*El comportamiento climático del mes de agosto presenta importantes contrastes dentro de Galicia. En el noreste fue cálido y seco, mientras que en el sur y el oeste de la Comunidad las temperaturas medias fueron muy parecidas a las normales del mes y las precipitaciones las superaron ampliamente. En promedio, puede considerarse un mes ligeramente cálido y húmedo.*

A Coruña, 3 de septiembre de 2019. Con excepción de zonas del litoral occidental y extremo sur de la Comunidad las temperaturas de agosto resultaron, en general, superiores a los valores normales. Las máximas más elevadas se registraron durante el último tramo del mes, los días 22 y 23. En este sentido hay que señalar que, por ejemplo, en el observatorio de Ourense se superaron los 30 °C en 7 ocasiones durante la primera quincena y en 13 durante la segunda. Al igual que sucediera en julio, las máximas absolutas no llegaron a alcanzar los 40 °C (38.1 °C en Ourense el 23, 37.8 en Ribadavia el 22). En las Rías Baixas destacan los 33.2 y 32.8 °C registrados en Boiro y Vilagarcía el día 22. En la costa norte, 31.8 en Ribadeo el 17.

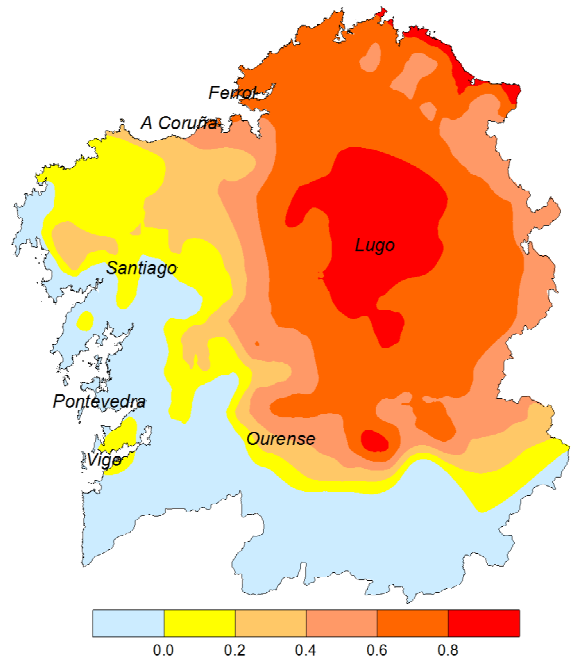


Fig. 1. Anomalías de temperatura. (°C de diferencia con el valor normal 1981-2010).

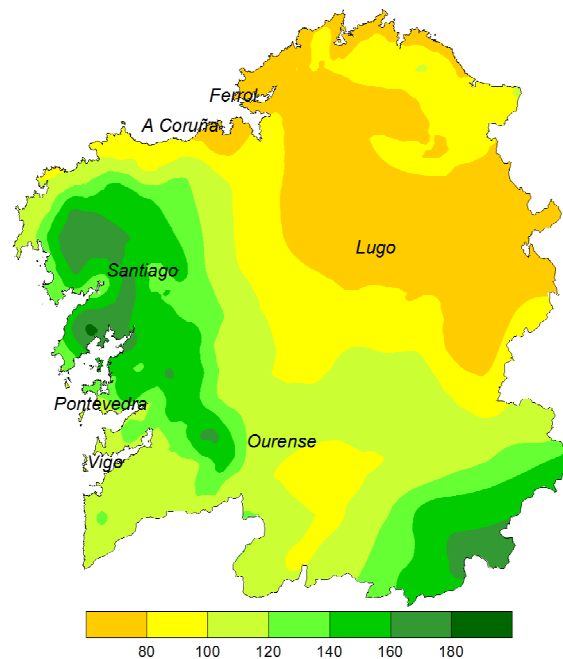


Fig. 2. Anomalías de precipitación (% respecto del valor normal 1981-2010).

En cuanto a las precipitaciones, mientras que en zonas del oeste y sureste las cantidades acumuladas llegan puntualmente a duplicar los valores normales, hay áreas del norte y este en las que no se alcanza el 80% de dichos valores. Esto se debe en buena parte a las intensas precipitaciones registradas el día 8, cuando se superaron ampliamente los 40 l/m<sup>2</sup> en 12 horas en puntos de las provincias occidentales al sur de Fisterra, cantidades que supusieron en general más del 50% de la precipitación total del mes. Se observaron tormentas los días 11, 25 y 26. Dejaron en algunos casos cantidades notables en tan solo una hora, como los casi 24 l/m<sup>2</sup> recogidos en Beariz el día 26.

Las rachas máximas de viento se produjeron entre los días 8 y 9, coincidiendo con las intensas precipitaciones citadas: 106 km/h en Bares, 89 en Fisterra, 76 en Ribadeo y Aeropuerto de A Coruña...

Los datos empleados para elaborar este avance climatológico son provisionales y están sujetos a una posterior validación.

© AEMET: Autorizado el uso de la información y su reproducción citando AEMET como autora de la misma.

Delegación Territorial en Galicia. C/ Canceliña, 8, 15071 A Coruña.  
Tel.: 981 253 200 Fax: 981 278 426. Web: [www.aemet.es](http://www.aemet.es). E-mail: [usuariosgal@aemet.es](mailto:usuariosgal@aemet.es).

AEMET  
Agencia Estatal de Meteorología

MINISTERIO  
PARA LA TRANSICIÓN ECOLÓGICA

GOBIERNO  
DE ESPAÑA



AVANCE CLIMATOLÓGICO MENSUAL DE GALICIA