



## AVANCE CLIMATOLÓGICO MENSUAL

### Mes de octubre de 2019 en Extremadura

**En general, el mes de octubre de 2019 se puede caracterizar, en Extremadura, como muy seco en cuanto a las precipitaciones, y cálido respecto a las temperaturas medias.**

Las altas temperaturas y la ausencia total de precipitaciones dominaron la primera mitad del mes. El día 14 un frente bastante activo dejó precipitaciones notables, en muchos puntos acompañadas de viento fuerte y tormenta. Sin embargo, estas precipitaciones no tuvieron continuidad y hubo que esperar hasta el día 19 para tener otro episodio de lluvias, de carácter escaso, que duró hasta el día 23. Durante estos días las temperaturas fueron notablemente más bajas, aunque volvieron a subir desde el 24 y se mantuvieron altas hasta final de mes. Por último, entre el día 28 y final de mes se registraron precipitaciones débiles en zonas del norte y oeste de la comunidad.

En resumen y haciendo la media para todos los puntos, la precipitación en Extremadura durante este mes ha sido de 32.1 mm, valor que representa un 47.9% de su valor de referencia, 67.0 mm y que permite caracterizar este mes de octubre como muy seco.

En los observatorios principales las precipitaciones registradas han sido de 27.8 mm en Cáceres (60.2 mm de referencia) y 21.6 Badajoz/Talavera (52.9 mm de referencia). Los mayores acumulados mensuales se registraron en Tornavacas y Garganta la Olla con 88 mm.

En promedio para toda la región, el año civil, de enero a octubre, puede caracterizarse en cuanto a precipitación acumulada como extremadamente seco. Es decir, en ningún año de los treinta de referencia (1981-2010), se ha registrado menor precipitación en este periodo. En total se llevan registrados 209.0 mm, un 49.7% del valor de referencia que se sitúa para este mes en 420.6 mm.

En términos globales el mes ha tenido un carácter cálido en la región, con un promedio de 18.0 °C, valor 1.1 °C superior al valor de referencia de octubre, 16.9 °C.

Este carácter cálido es aún más acentuado en las máximas que con una media para toda Extremadura de 24.2 °C, supera en 1.8 °C el valor de referencia del mes, 22.4 °C. Cabe señalar que en el observatorio de Badajoz/Talavera se registraron temperaturas por encima de los 30 °C durante una semana consecutiva entre los días 6 y 12 del mes.

Las temperaturas mínimas han tenido un carácter normal. Su media para toda la Región durante este mes ha sido 11.7 °C, valor 0.3 °C superior al valor de referencia del mes octubre, 11.4 °C.



AEMet

## PRECIPITACIONES MENSUALES:

Estación	Precipitación (mm)	Porcentaje	Carácter pluviométrico
CACERES	27,8	46 %	muy seco
GUADALUPE	27,4	30 %	muy seco
NAVALMORAL DE LA MATA	39,0	53 %	seco
PLASENCIA	37,9	48 %	muy seco
VALENCIA DE ALCANTARA	31,8	53 %	muy seco
BADAJOS/TALAVERA 'B. A.'	21,6	42 %	muy seco
DON BENITO	16,6	39 %	muy seco
FREGENAL DE LA SIERRA	22,8	29 %	muy seco
MERIDA	20,0	40 %	muy seco
ZAFRA	31,0	45 %	seco

## PRECIPITACIONES AÑO HIDROLÓGICO (desde octubre al mes actual):

Estación	Precipitación (mm)	Porcentaje	Carácter pluviométrico
CACERES	27,8	46 %	muy seco
GUADALUPE	27,4	28 %	muy seco
NAVALMORAL DE LA MATA	39,0	52 %	muy seco
PLASENCIA	37,9	48 %	muy seco
VALENCIA DE ALCANTARA	31,8	53 %	muy seco
BADAJOS/TALAVERA 'B. A.'	21,6	41 %	muy seco
DON BENITO	16,6	38 %	muy seco
FREGENAL DE LA SIERRA	22,8	28 %	muy seco
MERIDA	20,0	39 %	muy seco
ZAFRA	31,0	43 %	seco

Porcentaje: Cociente entre la precipitación mensual y la mediana del periodo de referencia, expresada en %.

El carácter pluviométrico del mes: "muy húmedo", "húmedo", "normal", "seco" o "muy seco", se establece según los quintiles de las precipitaciones del periodo de referencia 1981-2010. Se califica como "extremadamente seco" o "extremadamente húmedo" cuando la precipitación mensual queda fuera del rango en dicho periodo de referencia.

## TEMPERATURAS:

Estación	Temperatura Media Mensual (°C)	Anomalía	Carácter térmico
CACERES	18,2	1,3	cálido
GUADALUPE	17,5	1,6	muy cálido
NAVALMORAL DE LA MATA	17,7	1,1	cálido
PLASENCIA	18,5	1,8	muy cálido
VALENCIA DE ALCANTARA	17,2	1,5	muy cálido
BADAJOS/TALAVERA 'B. A.'	18,9	1,1	cálido
DON BENITO	19,2	2,0	muy cálido
FREGENAL DE LA SIERRA	16,2	1,3	muy cálido
MERIDA	18,6	0,3	normal
ZAFRA	17,6	1,0	cálido

Anomalía: Diferencia entre la temperatura media del mes y la media del periodo de referencia, expresada en °C.

El carácter térmico del mes: "muy frío", "frío", "normal", "cálido" o "muy cálido", se establece según los quintiles de las temperaturas medias del periodo de referencia 1981-2010. Se califica como "extremadamente frío" o "extremadamente cálido" cuando la temperatura está fuera del rango en dicho periodo.

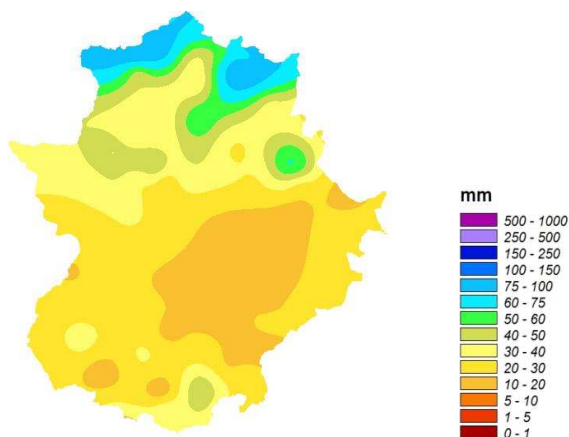
MINISTERIO  
PARA LA TRANSICIÓN ECOLÓGICA

Agencia Estatal de Meteorología



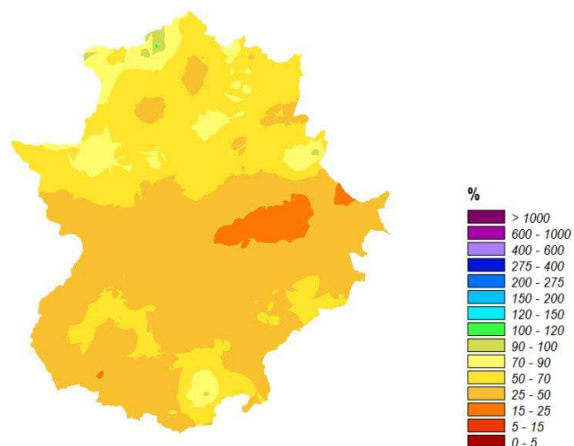
AEMet

Precipitación Mensual  
Octubre de 2019



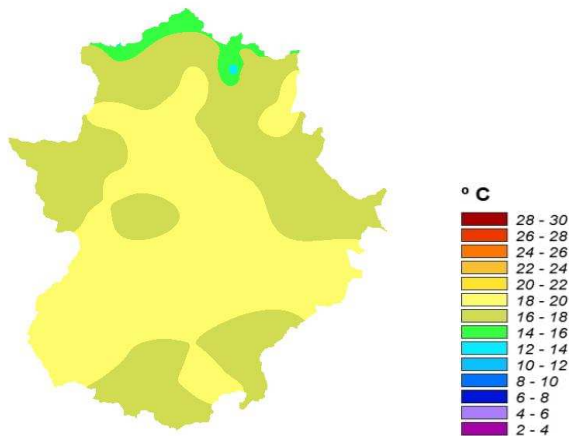
Media en Extremadura: 32,1 mm.

Porcentaje sobre Precipitación Mensual  
Octubre de 2019



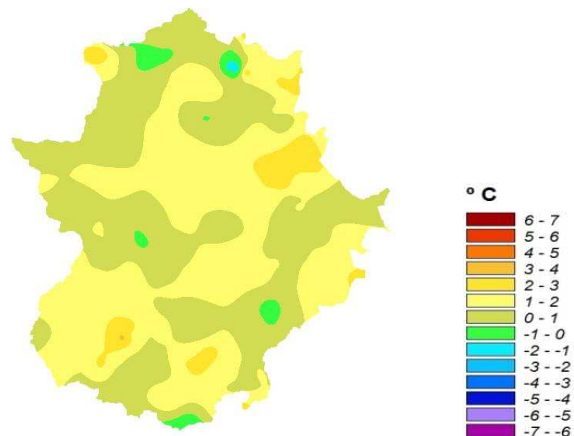
Valor de referencia: 67,0 mm.  
Porcentaje sobre referencia: 47,9 %.

Temperatura Media Mensual  
Octubre de 2019



Media en Extremadura: 18,0 °C.

Anomalía Temperatura Mensual Media  
Octubre de 2019



Valor de referencia: 16,9 °C.  
Diferencia con la referencia: 1,1 °C.

#### Notas

1. Los datos empleados en este avance climatológico son provisionales y están sujetos a una posterior validación.
2. Fecha de obtención de los datos: 4 de noviembre de 2019.
3. © AEMET. Autorizado el uso de la información y su reproducción citando a AEMET como autora de la misma.