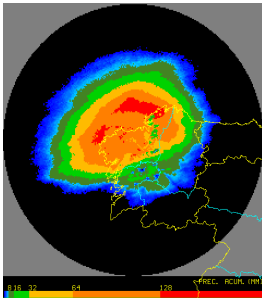


ENERO
2020



Enero fue cálido en toda Galicia y lluvioso en el noroeste.

Con anomalías cercanas a 1 °C, el pasado mes de enero fue cálido en toda Galicia. Llama la atención que las máximas absolutas del mes se midieran en la costa norte. Las lluvias fueron superiores a las normales en la mitad noroccidental de la Comunidad, mientras que el mes resultó ligeramente seco en el resto.

A Coruña, 4 de febrero 2020. Como ya sucediera con diciembre, enero resultó un mes cálido, con zonas en las que las anomalías positivas resultaron superiores a 1 °C. Las máximas más elevadas se produjeron el último día del mes y se registraron en la costa norte : 20.5 °C en Ribadeo, 19.8 en Burela y 19.3 en Estaca de Bares, valores que superaron los 18.7 °C medidos en Ribadavia ese mismo día y muy por encima en esta ocasión de los alcanzados en las Rías Baixas (17.2 °C en Vigo O Castro el 22). Destacables resultan también los 18.6 °C medidos en Cervantes (1020 m) el día 1. La mínima absoluta se registró el día 12 en Xinzo: -8.6 °C. Reseñar que incluso en localidades costeras las mínimas llegaron a situarse en torno a los 0 °C (-0.3 en Boiro y 0.5 en Pontevedra, en ambos casos el día 1).

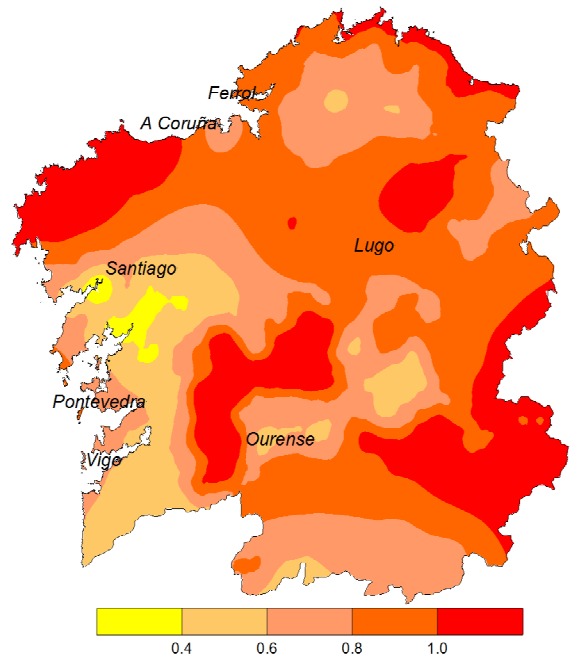


Fig. 1. Anomalías de temperatura. (°C de diferencia con el valor normal 1981-2010).

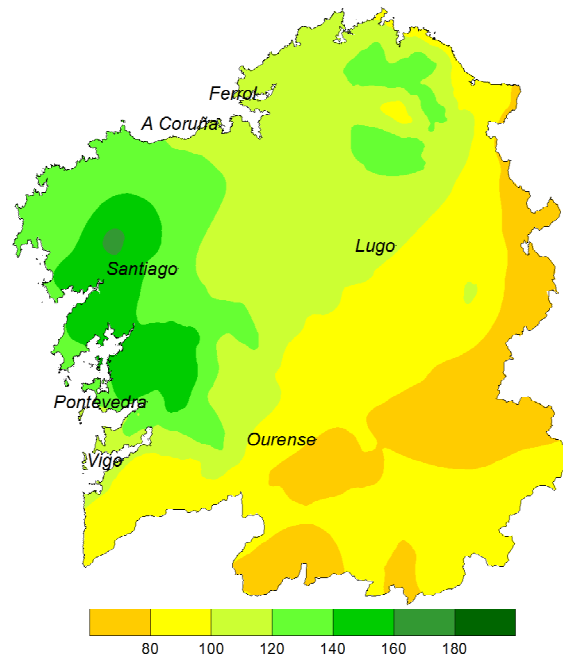


Fig. 2. Anomalías de precipitación (% respecto del valor normal 1981-2010).

En lo que atañe a las precipitaciones, una diagonal trazada entre A Mariña y la ría de Vigo dividiría a Galicia en dos zonas: una húmeda al norte, con puntos en los que las cantidades acumuladas casi duplican los valores medios y otra seca, con áreas por debajo del 80% de dichos valores. En cuanto a cantidades máximas, hay que hablar de las recogidas los días 29 y 16 cuando se superaron los 100 l/m² en 24 horas en estaciones del oeste de A Coruña: 121 en Mazariños (101 en tan sólo 12 horas) y 113.4 en Rois el día 29, así como 111.2 en Noia (106 en 12 horas) y 105.4 en Vimianzo el 16. En esta última fecha se produjeron tormentas.

Las rachas máximas de viento superaron los 100 km/h en puntos del litoral y zonas altas: 121 km/h en Estaca el día 14, 119 en Chandrexa el 16, 112 en Vilano el 20 y 105 en Ribadeo el 15. Destacar también los 91 km/h registrados en A Coruña el día 14 (89 en el Aeropuerto ese mismo día).

Los datos empleados para elaborar este avance climatológico son provisionales y están sujetos a una posterior validación.

© AEMET: Autorizado el uso de la información y su reproducción citando AEMET como autora de la misma.

Delegación Territorial en Galicia. C/ Canceliña, 8, 15071 A Coruña.
Tel.: 981 253 200 Fax: 981 278 426. Web: www.aemet.es. E-mail: usuariosgal@aemet.es.

AEMet
Agencia Estatal de Meteorología

VICEPRESIDENCIA
CUARTA DEL GOBIERNO
MINISTERIO
PARA LA TRANSICIÓN ECOLÓGICA
Y EL RETO DEMOGRÁFICO

GOBIERNO
DE ESPAÑA



AVANCE CLIMATOLÓGICO MENSUAL DE GALICIA