AVANCE CLIMATOLÓGICO MENSUAL

SEPTIEMBRE DE 2013 EN ILLES BALEARS

En cuanto a temperaturas el mes se puede considerar ligeramente cálido en el conjunto de las Islas. Los primeros 25 días del mes los valores de temperatura se han situado en torno a los valores normales, y los últimos 5 días han sido más cálidos que lo normal. Especialmente cálido fue el día 27, en el que se alcanzaron los 33.4 ^{o} C en el Aeropuerto de Palma.

En Mallorca y Menorca el mes ha sido seco (con una anomalía negativa media de un 40 Entre los días 8 y 11 de septiembre hubo un episodio de chubascos y tormentas, el día 11 se registraron 39.2 mm en Sant Joan de Labritja, y 36.8 mm en Cap Blanc (Llucmajor). Posteriormente entre los días 15 y 22 se registraron chubascos dispersos, en general débiles, excepto el día 21 en que algunos fueron fuertes: en Escorca cayeron 43.4 mm y en Binissalem 18.2.

El día 28 hubo una rissaga de 90 cm en el puerto de Ciutadella.

Resumen de las anomalías de las temperaturas medias y porcentajes de las precipitaciones del mes respecto a los valores normales:

	Temperatura media		Precipitación total	
Estación	Anomalía (°C)	Carácter	Porcentaje	Carácter
Menorca	0.2	Normal	-55	Muy seco
Mallorca	0.4	Cálido	-46	seco
Ibiza	0.4	Cálido	9	Húmedo
Baleares	0.4	Cálido	-43	seco

Porcentaje de la precipitación interanual (de octubre de 2012 a septiembre de 2013) respecto a la normal:

Islas	Porcentaje
Menorca	11
Mallorca	10
Ibiza-Formentera	29

correo electrónico / correu electrònic
usuariosbal@aemet.es

Muelle de Poniente s/n
(Portopí)
07015 Palma de Mallorca
TEL: 34-971403851
FAX: 34-971404626

Septiembre de 2013. Anomalía de precipitación (%).

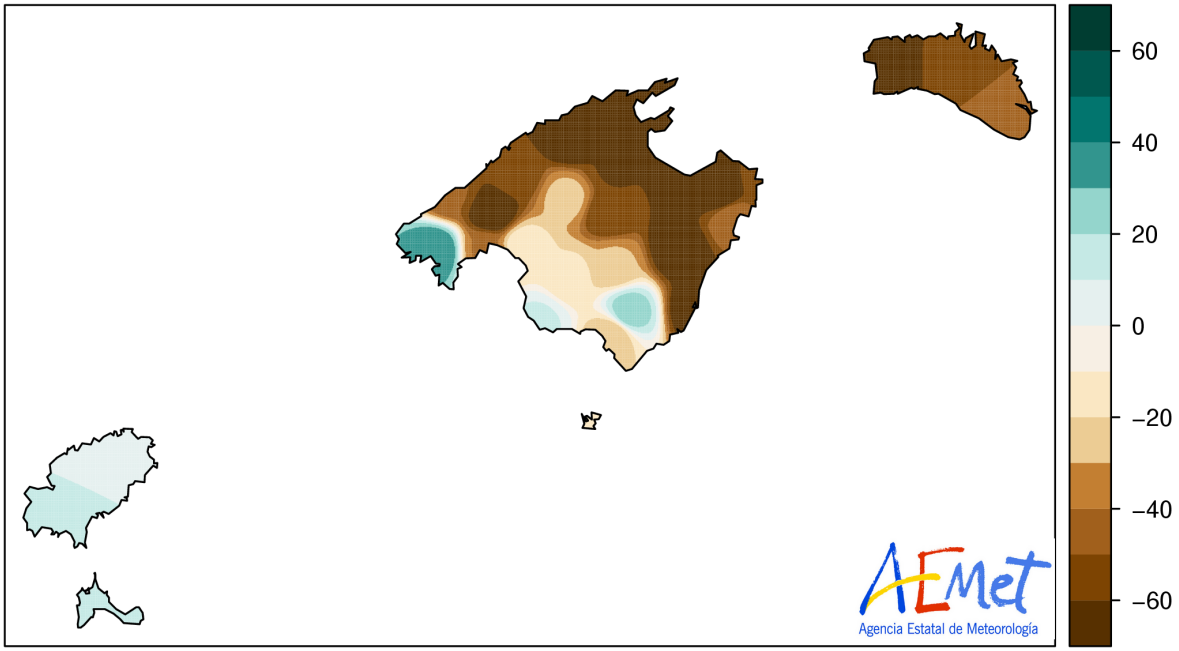

Septiembre de 2013. Anomalía de temperatura media (ºC).

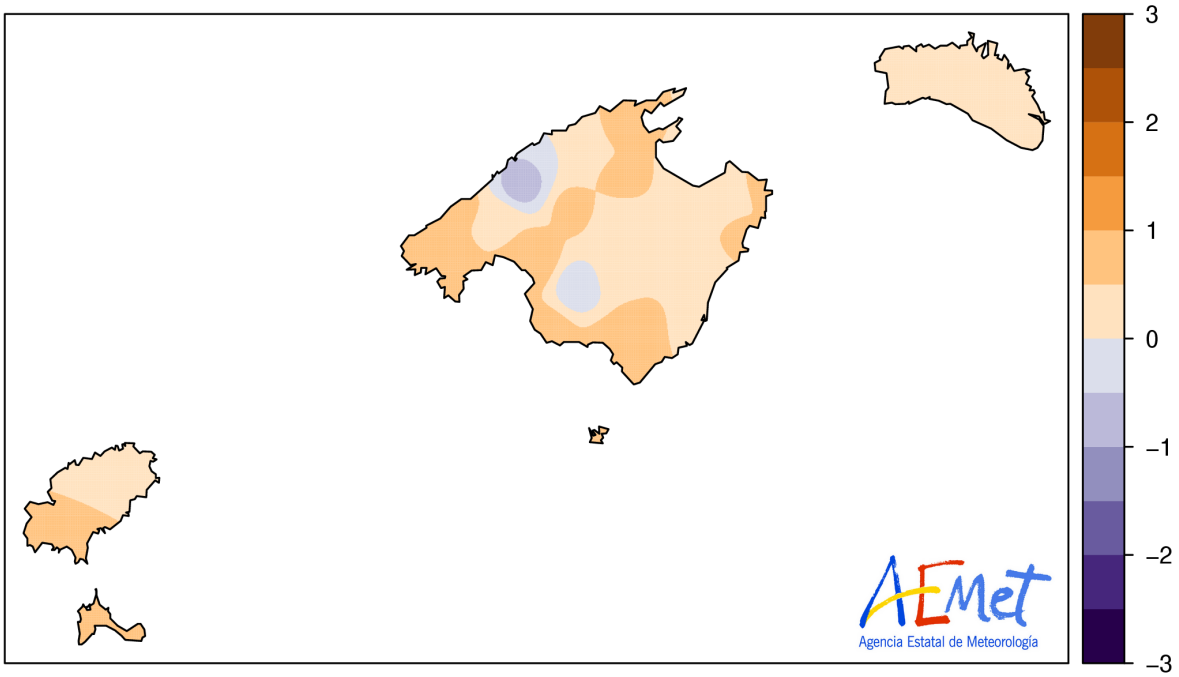

MINISTERIO DE
AGRICULTURA, ALIMENTACION
Y MEDIO AMBIENTE

Agencia Estatal
de Meteorología

Septiembre de 2013. Anomalía de precipitación interanual (%).

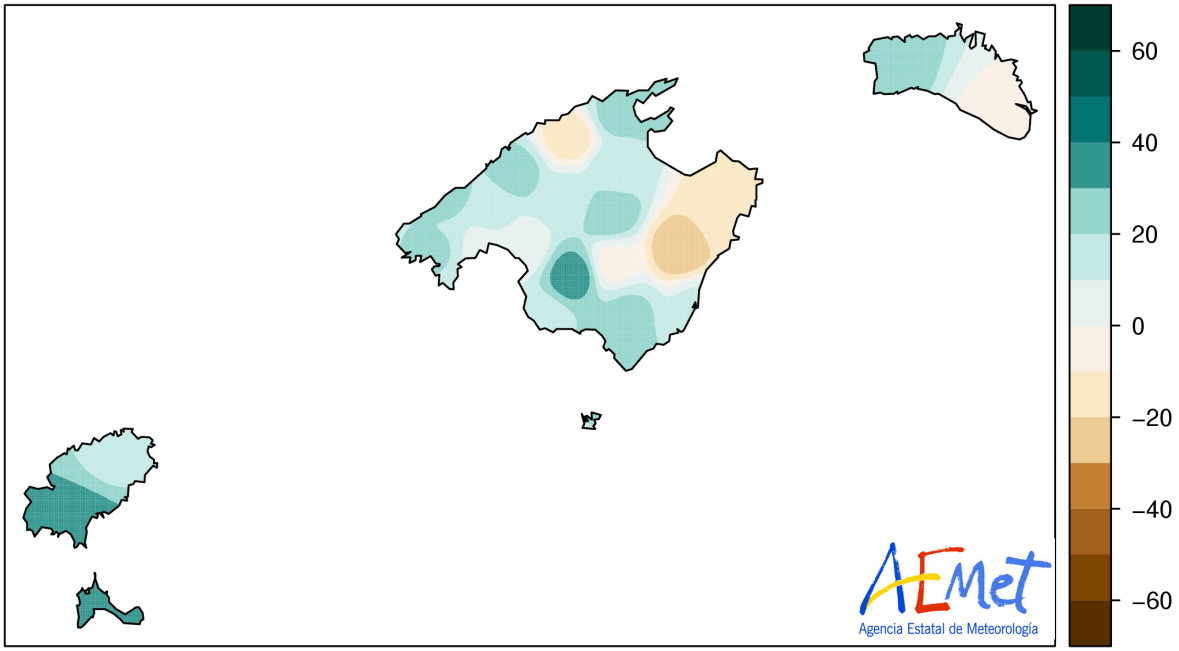

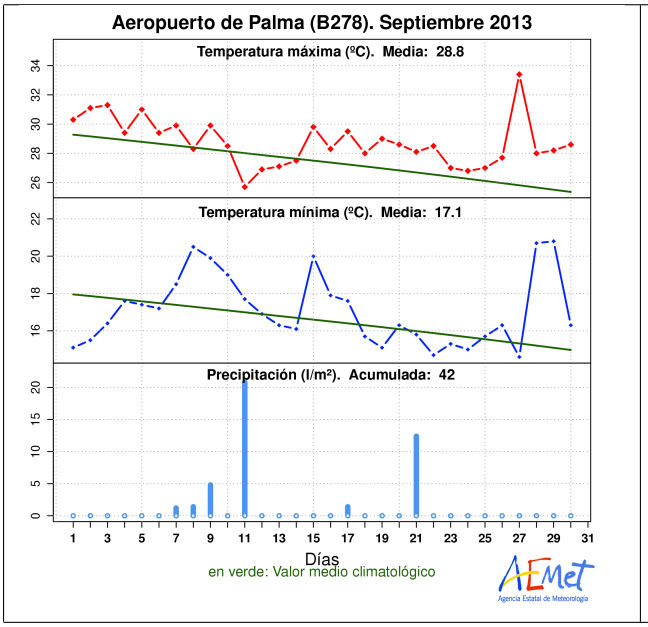

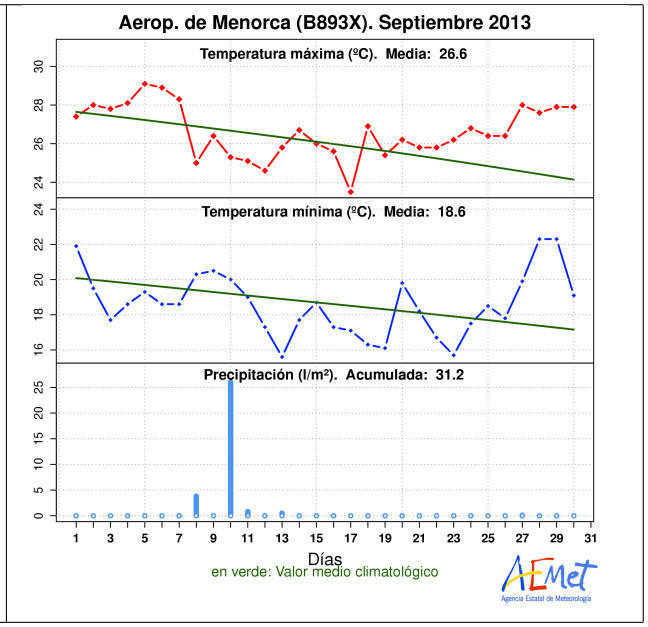

MINISTERIO DE
AGRICULTURA, ALIMENTACION
Y MEDIO AMBIENTE

Agencia Estatal
de Meteorología

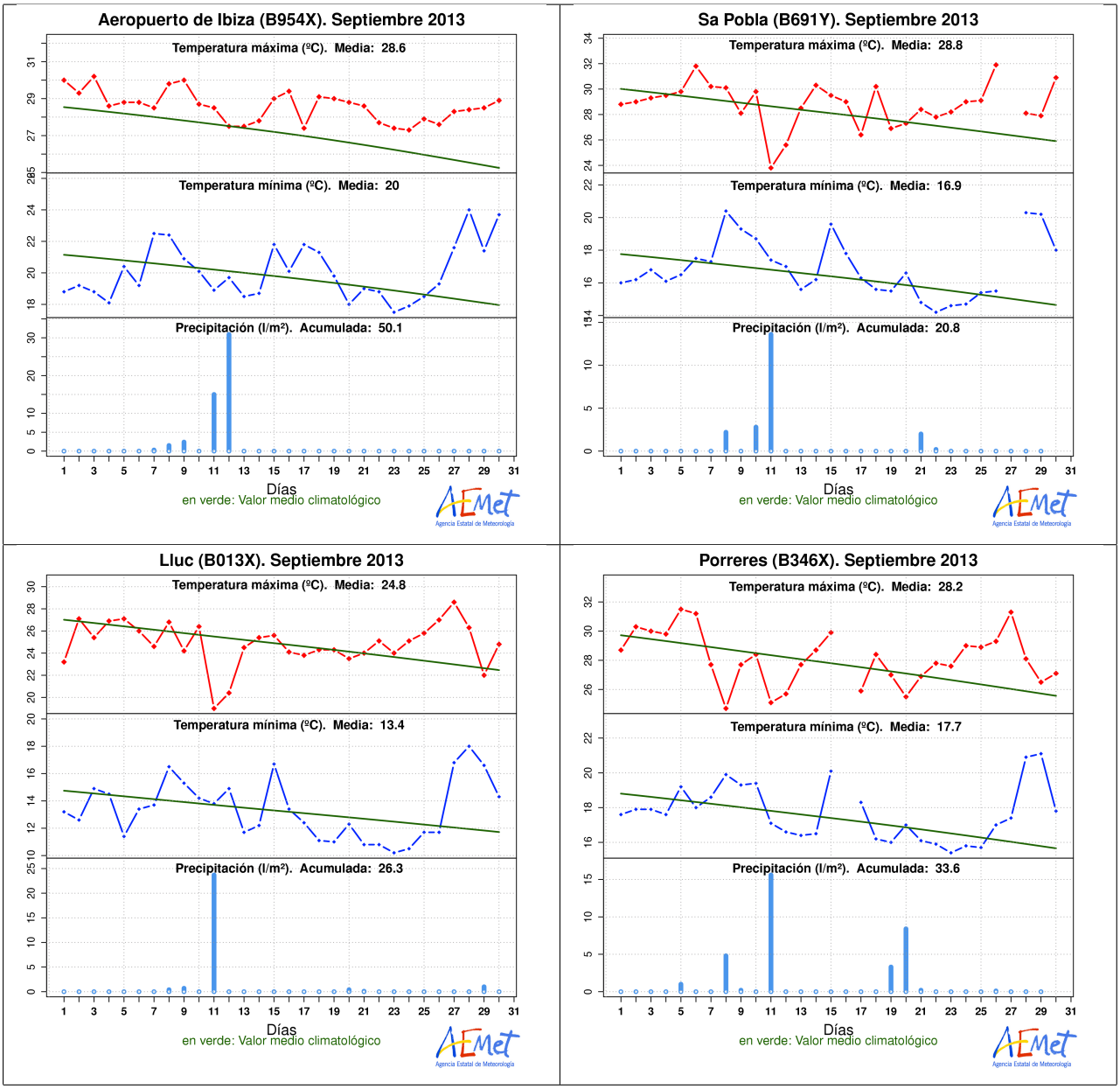

MINISTERIO DE
AGRICULTURA, ALIMENTACION
Y MEDIO AMBIENTE

Agencia Estatal
de Meteorología

Anomalías de las temperaturas medias y porcentajes de las precipitaciones del mes respecto a los valores normales:

	Temperatura media		Precipitación total	
Estación	Anomalía (°C)	Carácter	Porcentaje	Carácter
Ciutadella	0.4	Cálido	-66	Muy seco
Es Mercadal	0	Normal	-57	Muy seco
Aerop. de Menorca	0.2	Normal	-42	seco
Lluc	0	Normal	-75	Muy seco
Serra d'Alfàbia	-0.6	Frío	-56	seco
Banyalbufar	0.6	Cálido	-49	seco
Port de Pollença	–	–	-72	Muy seco
Pollença	0.6	Cálido	-81	Muy seco
Sa Pobla	0.6	Cálido	-60	Muy seco
Muro	–	–	–	–
Colònia de Sant Pere	0	Normal	-79	Muy seco
Artà	0.2	Normal	-92	Muy seco
Far de Capdepera	0.9	Muy cálido	-56	seco
Sineu	0.1	Normal	-60	Muy seco
Binissalem	0.6	Cálido	-28	seco
Porreres	0.4	Normal	-29	Normal
Son Servera	0.6	Cálido	-43	seco
Manacor	0.3	Normal	-80	Muy seco
Portocolom	0.2	Normal	-88	Muy seco
Calvià	0.8	Cálido	39	Húmedo
Palma, Universitat	0.4	Cálido	-76	Muy seco
Palma, Portopí	0.5	Cálido	-41	seco
Aeropuerto de Palma	0.9	Cálido	-15	seco
Llucmajor	-0.2	Normal	-19	seco
Llucmajor, Cap Blanc	0.8	Muy cálido	11	Húmedo
Campos	0.6	Cálido	25	Húmedo
Campos, Salines	0.9	Muy cálido	-28	Normal
Sant Joan de Labritja	0	Normal	1	Húmedo
Aeropuerto de Ibiza	0.8	Muy cálido	17	Húmedo

MINISTERIO DE
AGRICULTURA, ALIMENTACION
Y MEDIO AMBIENTE

Agencia Estatal
de Meteorología

(1) Anomalía: Diferencia entre la temperatura media del mes y la normal del periodo 1971-2000, expresada en °C.

(2) Carácter termométrico del mes: “Muy frío”, “Frío”, “Normal”, “Cálido” o “Muy cálido”, según los quintiles de las temperaturas mensuales medias del periodo 1971-2000. (“Extremadamente” frío o cálido cuando la temperatura está fuera de su rango en dicho periodo).

(3) Porcentaje: Cociente entre la precipitación total del mes y la normal del periodo 1971-2000, expresada en tantos por ciento.

(4) Carácter pluviométrico del mes: “Muy Seco”, “Seco”, “Normal”, “Húmedo” o “Muy Húmedo”, según los quintiles de las precipitaciones mensuales medias del periodo 1971-2000. (“Extremadamente” seco o húmedo cuando la precipitación está fuera de su rango en dicho periodo).

(5) Porcentaje interanual de la precipitación: Análogo al porcentaje mensual, pero calculado con las precipitaciones de los últimos 12 meses.

Nota: *Los datos empleados para elaborar este avance climatológico son provisionales y están sujetos a una posterior validación.*

©*AEMET: Autorizado el uso de la información y su reproducción citando AEMET como autora de la misma.*