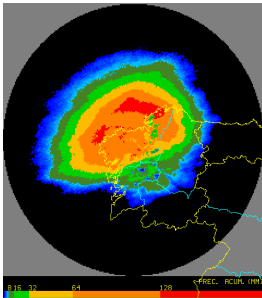


JULIO  
2020



## Un mes de julio muy cálido y seco.

Con temperaturas máximas que llegaron a superar los 40 °C en puntos del interior y estaciones en las que no se registró precipitación ni un solo día del mes, el de 2020 resultó uno de los Julios más cálidos y secos de las series de muchos observatorios de Galicia.

A Coruña, 3 de agosto de 2020. Las temperaturas de julio superaron los valores normales en toda la Comunidad, aunque mientras que en zonas del extremo norte las anomalías fueron inferiores a 1 °C, en puntos de la mitad sur rebasaron los 3 °C. Para los observatorios principales (con anomalías entre los +0.5 °C de A Coruña y +3.4 del Aeropuerto de Vigo) resulta el más cálido de la serie de Peinador y Ourense, el segundo en Pontevedra y el tercero en el caso de Santiago Aeropuerto. Las máximas superaron puntualmente los 40 °C en el interior: 41.1 en Ribadavia el 18 y se aproximaron en las Rías Baixas (38.2 en Boiro y 37 en Vilagarcía el 17) superando los 30 °C en la costa norte: 32.8 en Ferrol y 30.3 en A Coruña el día 18.

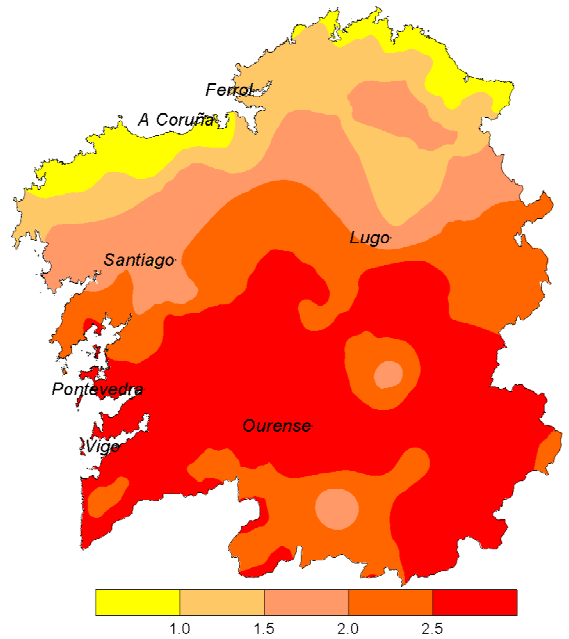


Fig. 1. Anomalías de temperatura. (°C de diferencia con el valor normal 1981-2010).

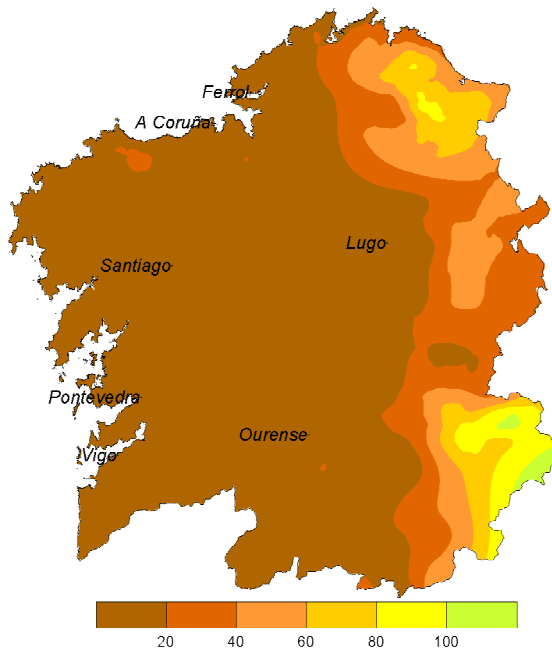


Fig. 2. Anomalías de precipitación (% respecto del valor normal 1981-2010).

El mes resultó además muy seco, con estaciones, principalmente de la mitad sur, en las que no se registró precipitación. En el caso de los observatorios principales (con cantidades que varían entre los 0 l/m<sup>2</sup> de Pontevedra y los tan sólo 1.4 acumulados en A Coruña) resulta el más seco de la serie de Pontevedra y aeropuertos de Vigo y Santiago y el segundo más seco de A Coruña y Lugo Rozas.

Hubo 6 días de tormenta. Las cantidades recogidas supusieron para algunas estaciones la precipitación total del mes, registrándose valores importantes en tan sólo una hora: destacan los 27.2 l/m<sup>2</sup> recogidos en O Barco de Valdorras el día 8 (17.6 en Puebla de Trives ese mismo día) y 17.4 l/m<sup>2</sup> en Becerreá el día 30.

La racha máxima de viento se produjo el día 11 en Cabo Vilano: 92 Km/h.

Los datos empleados para elaborar este avance climatológico son provisionales y están sujetos a una posterior validación.

© AEMET: Autorizado el uso de la información y su reproducción citando AEMET como autora de la misma.

Delegación Territorial en Galicia. C/ Canceliña, 8, 15071 A Coruña.

Tel.: 981 253 200 Fax: 981 278 426. Web: [www.aemet.es](http://www.aemet.es). E-mail: [usuariosgal@aemet.es](mailto:usuariosgal@aemet.es).

AEMet  
Agencia Estatal de Meteorología

VICEPRESIDENCIA  
CUARTA DEL GOBIERNO  
MINISTERIO  
PARA LA TRANSICIÓN ECOLÓGICA  
Y EL RETO DEMOGRÁFICO

GOBIERNO  
DE ESPAÑA



AVANCE CLIMATOLÓGICO MENSUAL DE GALICIA