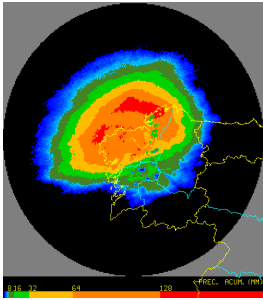


AGOSTO  
2020



## Un mes de agosto lluvioso y con temperaturas normales.

*Durante el pasado agosto se superaron ampliamente, con la única excepción del extremo sur, los valores normales de precipitación en Galicia. En la mitad norte hallamos zonas que triplicaron dichos valores normales. Las temperaturas, a pesar de algún día caluroso a comienzos de mes, se mantuvieron muy cerca de los promedios de agosto.*

A Coruña, 2 de septiembre de 2020. La mayor parte de Galicia registró unas temperaturas medias que no se separaron de las normales es más de medio grado, con las zonas más frías al sur y al este. En general, el día más cálido fue el 6, cuando se superan los 40 °C en Ourense y Ribadavia (40.5 y 41.1, respectivamente), si bien en el norte la jornada más calurosa corresponde al 19 (29.9 °C en Burela, 30.3 °C en Ribadeo). En las Rías Baixas las máximas se registraron entre los días 4 y 6: 31.4 °C en Vilagarcía, 30.6 °C en Pontevedra y 31.9 °C en Vigo-Aeropuerto. Las mínimas más bajas se midieron el último día del mes y se situaron por debajo de los 5 °C en numerosas estaciones del interior (2.6 °C en Beariz, 4.1 °C en Verín).

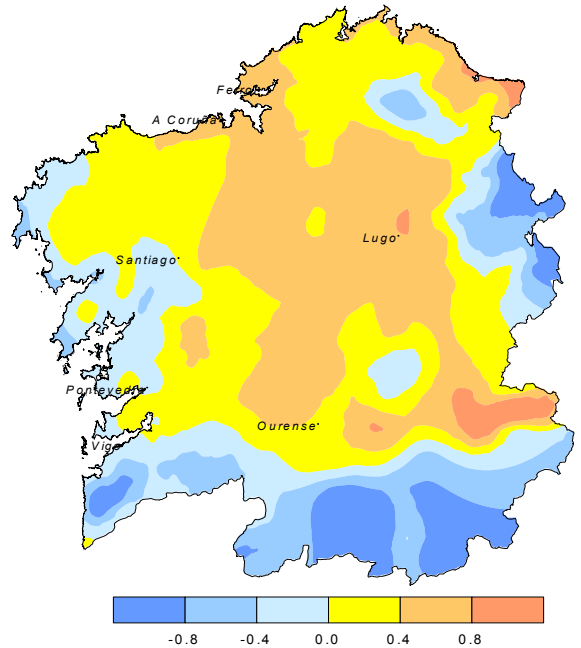


Fig. 1. Anomalías de temperatura. (°C de diferencia con el valor normal 1981-2010).

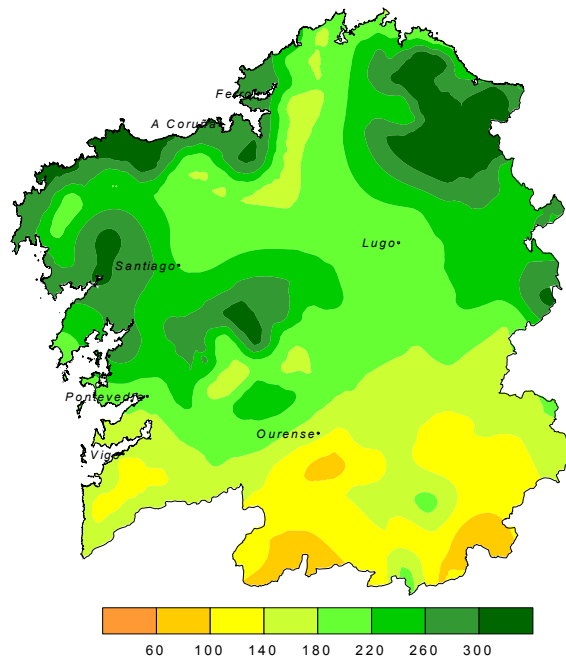


Fig. 2. Anomalías de precipitación (% respecto del valor normal 1981-2010).

Las precipitaciones fueron muy abundantes para un mes de agosto. En amplias zonas de la mitad norte se triplicaron los valores normales. Destaca el día 12, cuando el observatorio de A Coruña midió 67.2 l/m<sup>2</sup>, que es el valor más alto registrado por esta estación en un mes de agosto desde 1931. También otros observatorios, como el aeropuerto de Alvedro (57.9 l/m<sup>2</sup>), superaron sus máximos históricos. El de 2020 es uno de los agostos más lluviosos registrados en el norte de Galicia: ocupa el tercer lugar en las series históricas de los observatorios de A Coruña, Alvedro y Lugo. El número de días de precipitación oscila entre los 14 del norte de la Comunidad y los 7 del tercio sur de la misma, concentrados en su mayor parte en la segunda decena. Se registraron tormentas los días 11, 12, 15 y 29.

Las rachas máximas de viento corresponden al día 19: 104 km/h en Estaca de Bares y 94 en Fisterra.

Los datos empleados para elaborar este avance climatológico son provisionales y están sujetos a una posterior validación.

© AEMET: Autorizado el uso de la información y su reproducción citando AEMET como autora de la misma.

Delegación Territorial en Galicia. C/ Canceliña, 8, 15071 A Coruña.  
Tel.: 981 253 200 Fax: 981 278 426. Web: [www.aemet.es](http://www.aemet.es). E-mail: [usuariosgal@aemet.es](mailto:usuariosgal@aemet.es).

AEMet  
Agencia Estatal de Meteorología

VICEPRESIDENCIA  
CUARTA DEL GOBIERNO  
MINISTERIO  
PARA LA TRANSICIÓN ECOLÓGICA  
Y EL RETO DEMOGRÁFICO

GOBIERNO  
DE ESPAÑA



AVANCE CLIMATOLÓGICO MENSUAL DE GALICIA