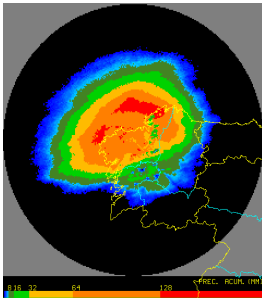


NOVIEMBRE  
2020



## Precipitaciones inferiores a las normales y temperaturas muy por encima de la media en noviembre.

Con anomalías cercanas a los dos grados en la mitad oriental de Galicia y máximas absolutas un poco inferiores a 25 °C, el de 2020 figura entre los noviembreros más cálidos registrados. Las lluvias resultaron inferiores a las normales en toda la Comunidad, con la mayor parte del territorio por debajo del 60 % del valor medio de noviembre.

A Coruña, 2 de diciembre de 2020. Noviembre fue un mes cálido o muy cálido, con amplias zonas, especialmente de la mitad oriental, en las que las anomalías superaron los 2 °C. La máxima absoluta se registró en Monforte (24.7 °C el día 18) pero hay que destacar que, empujadas por el viento de componente sur, las temperaturas alcanzadas en A Mariña lucense (24 °C en Burela y 23.9 en Ribadeo, en ambos casos el 18) lograron en esta ocasión subirse al pódium de máximas de la Comunidad. En las Rías Baixas señalar los 22.5 °C registrados en Vigo O Castro el día 19. En el caso de los observatorios principales, el de 2020 se encuentra entre los 5 o 6 noviembreros más cálidos de sus respectivas series. Las mínima absoluta fue de -4.1 °C (Xinzo, el día 23).

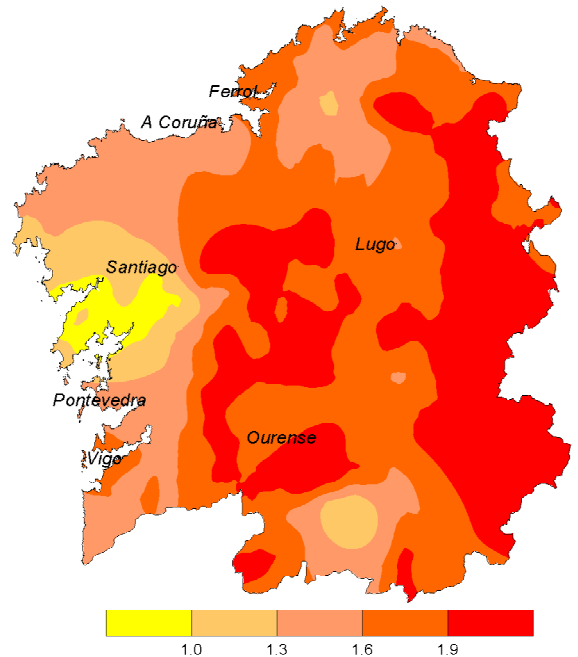


Fig. 1. Anomalías de temperatura. (°C de diferencia con el valor normal 1981-2010).

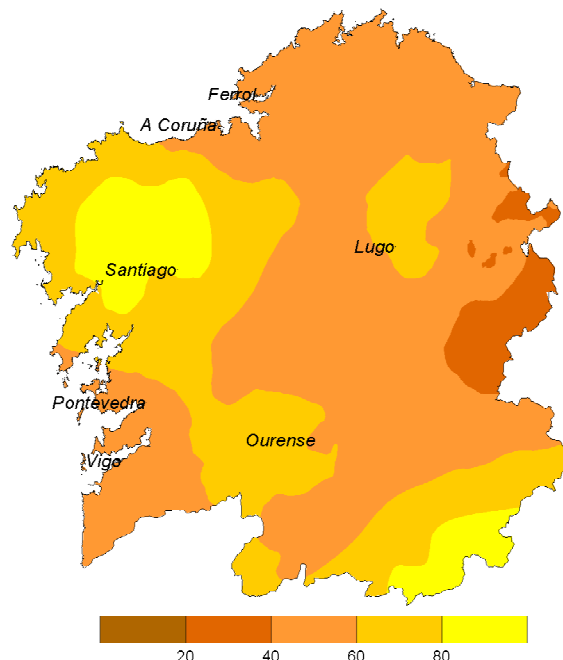


Fig. 2. Anomalías de precipitación (% respecto del valor normal 1981-2010).

El mes resultó seco, con zonas del este en las que las cantidades recogidas no llegaron a alcanzar el 40% de los valores normales. De hecho, entre los observatorios principales tan sólo Santiago Aeropuerto (82%) y Lugo Rozas (70%) superaron el 50% de dichos valores. En cuanto a cantidades máximas en 24 horas hay que destacar los 87 l/m<sup>2</sup> acumulados en Rois el día 1 y los 45 de A Cañiza el 8.

Se detectaron descargas eléctricas los días 6, 8, 9, 18 y 24.

Las rachas máximas de viento superaron puntualmente los 100 km/h en el litoral de A Coruña: 106 en Estaca de Bares el día 4. Reseñar asimismo, por menos habituales, los 80 km/h medidos en el Aeropuerto de Vigo el día 5.

Los datos empleados para elaborar este avance climatológico son provisionales y están sujetos a una posterior validación.

© AEMET: Autorizado el uso de la información y su reproducción citando AEMET como autora de la misma.

Delegación Territorial en Galicia. C/ Canceliña, 8, 15071 A Coruña.

Tel.: 981 253 200 Fax: 981 278 426. Web: [www.aemet.es](http://www.aemet.es). E-mail: [usuariosgal@aemet.es](mailto:usuariosgal@aemet.es).

**AEMet**  
Agencia Estatal de Meteorología

VICEPRESIDENCIA  
CUARTA DEL GOBIERNO  
MINISTERIO  
PARA LA TRANSICIÓN ECOLÓGICA  
Y EL RETO DEMOGRÁFICO

GOBIERNO  
DE ESPAÑA



AVANCE CLIMATOLÓGICO MENSUAL DE GALICIA