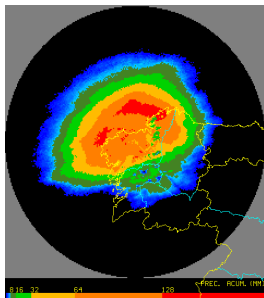


MARZO
2021



Temperaturas medias normales y precipitaciones muy escasas en marzo.

Las precipitaciones recogidas en marzo en Galicia no llegaron al 50% de los valores normales del mes. En parte como consecuencia de la poca nubosidad, las temperaturas máximas fueron superiores a las normales y las mínimas inferiores, con unas temperaturas medias muy cercanas a las habituales de marzo.

A Coruña, 5 de abril de 2021. En lo que se refiere a las temperaturas, con una anomalía media para el conjunto de Galicia de +0.4 °C, marzo resultó un mes normal, con valores de máximas superiores a la media y valores de mínimas por debajo de esta. Las máximas más elevadas se registraron el día 31. Rondaron los 30 °C en el interior (30 °C en Pontearreas, 29.3 en Ribadavia..) y se aproximaron en las Rías Baixas (29.1 en Boiro, 28.8 en Vigo O Castro) y costa norte (27.6 en A Coruña Bens). Las mínimas más bajas estuvieron en torno a -6 °C en el interior (-6.1 °C en Xinzo el día 9, -5.4 en Beariz el 21) y a los 2 °C en la costa (2.3 °C en Ribadeo, 2.5 en Pontevedra, en ambos casos el día 21).

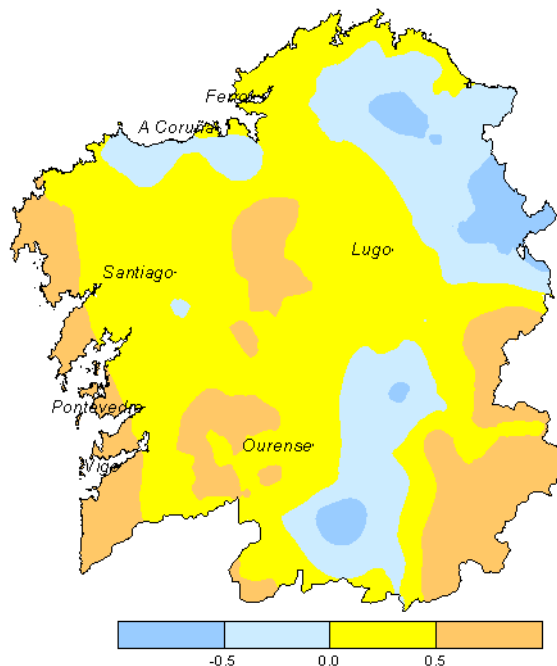


Fig. 1. Anomalías de temperatura. (°C de diferencia con el valor normal 1981-2010).

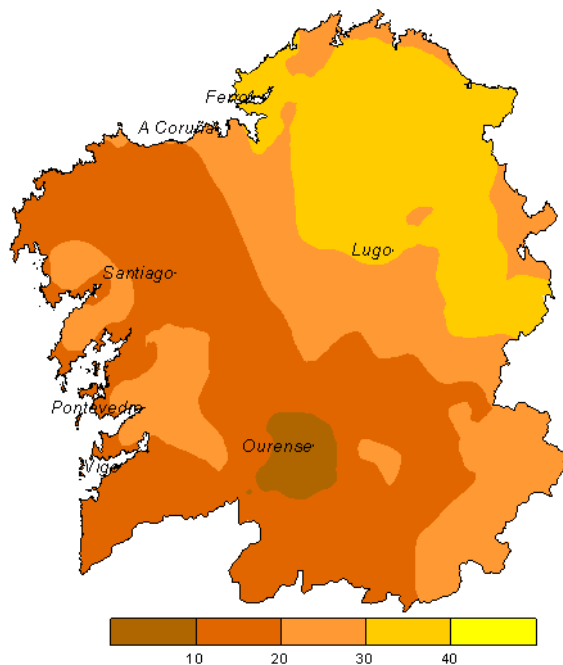


Fig. 2. Anomalías de precipitación (% respecto del valor normal 1981-2010).

El mes resultó seco o muy seco, con porcentajes por debajo del 50% de los valores normales en toda la Comunidad y zonas en las que no se alcanzó ni el 10% de dichos valores. En el caso de los observatorios principales las anomalías oscilan entre el 8% del observatorio de Ourense y el 29% de Lugo-Rozas, encontrándose en todos los casos entre los 5-6 marzos más secos de las respectivas series. El número de días de precipitación apreciable oscila entre los 9-11 del norte de Lugo y los 4-6 del sureste. En cuanto a cantidades máximas en 24 horas, destacar los 28 l/m² acumulados en Rois el día 11.

Se observaron tormentas los días 1, 4 y 5, que dejaron en algún caso valores apreciables (12.2 l/m² en una hora en Mondoñedo el día 1).

La racha máxima de viento se registró el día 11 en Estaca de Bares: 107 km/h.

Los datos empleados para elaborar este avance climatológico son provisionales y están sujetos a una posterior validación.

© AEMET: Autorizado el uso de la información y su reproducción citando AEMET como autora de la misma.

Delegación Territorial en Galicia. C/ Canceliña, 8, 15071 A Coruña.

Tel.: 981 253 200 Fax: 981 278 426. Web: www.aemet.es. E-mail: usuariosgal@aemet.es.

AEMet
Agencia Estatal de Meteorología

VICEPRESIDENCIA
CUARTA DEL GOBIERNO
MINISTERIO
PARA LA TRANSICIÓN ECOLÓGICA
Y EL RETO DEMOGRÁFICO

GOBIERNO
DE ESPAÑA



AVANCE CLIMATOLÓGICO MENSUAL DE GALICIA