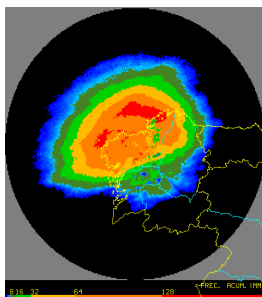


MAYO
2021



Un mes de mayo lluvioso en el noroeste y frío en casi toda Galicia.

Las temperaturas medias de mayo resultaron inferiores a las normales en casi toda Galicia, aunque en los dos últimos días del mes las máximas fueron altas. En las precipitaciones se observa un fuerte contraste entre el sureste, donde no alcanzaron los valores normales, y el noroeste, donde fueron muy abundantes, especialmente por las intensas lluvias registradas el 15.

A Coruña, 3 de junio de 2021. Mayo resultó en general frío, con excepción de algunas zonas del este en las que las temperaturas medias fueron ligeramente superiores a las normales. Las máximas más elevadas se registraron durante los últimos días del mes. Alcanzaron valores en torno a los 30 °C, tanto en el interior (32.9 en Ourense, 32.6 en O Barco, en ambos casos el día 31) como en las Rías Baixas (30.5 en Boiro y 29.4 en Vila-garcía, el 30). En la costa norte destacan los 25.1 °C registrados en Burela el día 8. En lo que se refiere a las mínimas, se alcanzaron valores negativos en el interior (-3.0 °C en Beariz el día 1 y -2.9 en Xinzo el 2). En zonas costeras hay que señalar los 2.4 °C medidos en Boiro el día 1.

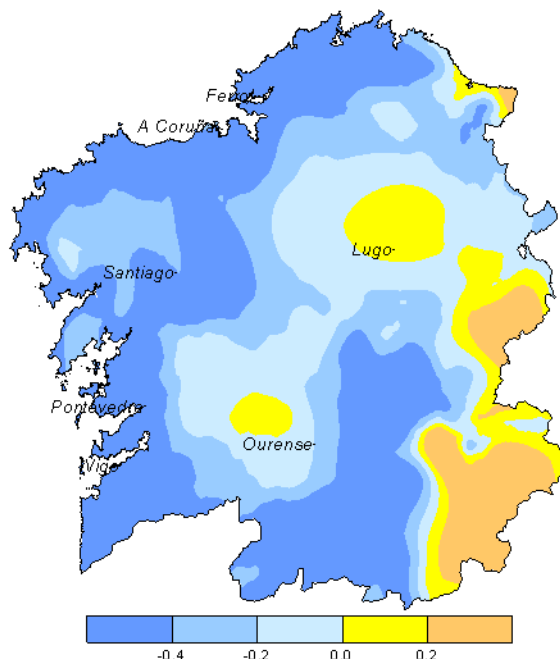


Fig. 1. Anomalías de temperatura. (°C de diferencia con el valor normal 1981-2010).

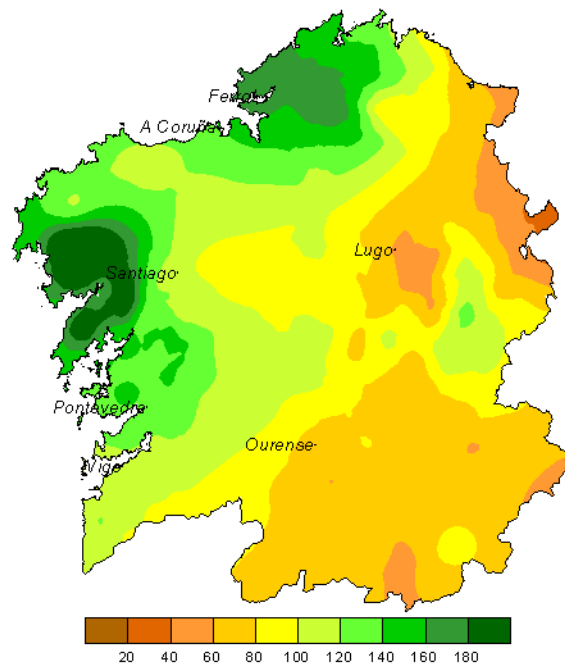


Fig. 2. Anomalías de precipitación (% respecto del valor normal 1981-2010).

En cuanto a las precipitaciones, mientras que en las provincias de Pontevedra y A Coruña se superaron los valores normales, llegando incluso puntualmente a duplicarse, las cantidades acumuladas en Lugo y Ourense resultaron en general inferiores a dichos valores, con zonas por debajo del 50% de la media. Mucho tuvieron que ver con esta distribución las intensas lluvias registradas el día 15, que dejaron cantidades notables en las provincias occidentales. Entre las 0 y las 24 UTC se recogieron 199 l/m² en Mazari-cos (efeméride absoluta de la estación), 138 en Rois y 82 en A Estrada, por citar los casos más destacados. Se observaron un total de 6 días de tormentas, que acumularon en algunos casos valores importantes (15.8 l/m² en una hora en Cervantes el día 31).

La racha máxima de viento se registró en Estaca de Bares el día 31: 98 km/h.

Los datos empleados para elaborar este avance climatológico son provisionales y están sujetos a una posterior validación.

© AEMET: Autorizado el uso de la información y su reproducción citando AEMET como autora de la misma.

Delegación Territorial en Galicia. C/ Canceliña, 8, 15071 A Coruña.
Tel.: 981 253 200 Fax: 981 278 426. Web: www.aemet.es. E-mail: usuariosgal@aemet.es.

AEMet
Agencia Estatal de Meteorología

VICEPRESIDENCIA
CUARTA DEL GOBIERNO
MINISTERIO
PARA LA TRANSICIÓN ECOLÓGICA
Y EL RETO DEMOGRÁFICO

GOBIERNO
DE ESPAÑA



AVANCE CLIMATOLÓGICO MENSUAL DE GALICIA