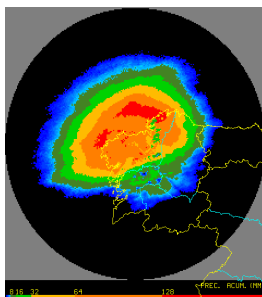


JUNIO  
2021



## Numerosas tormentas y abundantes precipitaciones en junio.

*Durante el pasado mes de junio fueron muy frecuentes las tormentas en Galicia. Las precipitaciones que dejaron, en ocasiones muy intensas, contribuyeron a que el mes resultara muy húmedo, con amplias zonas donde se duplicaron los valores normales de precipitación. Las temperaturas, por el contrario, estuvieron próximas a los valores característicos del mes.*

A Coruña, 5 de julio de 2021. En cuanto a temperaturas, junio resultó un mes normal para el conjunto de Galicia, aunque con valores ligeramente inferiores a los habituales. Las máximas más elevadas se alcanzaron durante los días 11 y 15. Rondaron los 35 °C en el interior (35.4 en Pontearreas el 15, 35 en Ribadavia el 12...) y superaron los 30 °C tanto en las Rías Baixas (33.7 en Vilagarcía, 32.3 en Pontevedra, en ambos casos el 15) como en la costa norte de A Coruña (31.5 °C en Ferrol el 13) quedando por debajo de los 25 °C en A Mariña (24.1 en Burela el 14). Las mínimas más bajas se registraron en general el día 4 y alcanzaron valores próximos a 0 °C en zonas por encima de 500 m: 0.1 en Beariz, 0.5 en Sobrado...

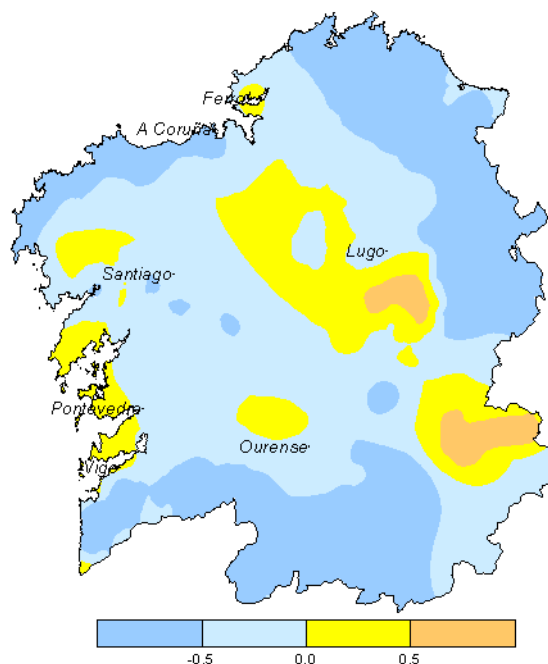


Fig. 1. Anomalías de temperatura. (°C de diferencia con el valor normal 1981-2010).

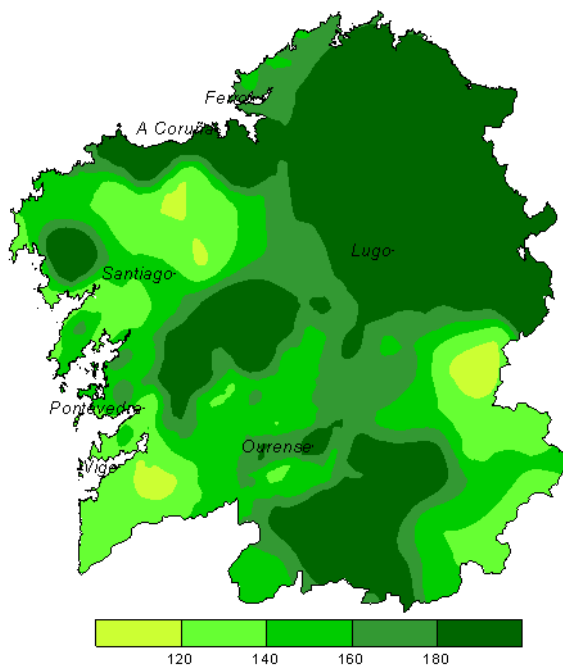


Fig. 2. Anomalías de precipitación (% respecto del valor normal 1981-2010).

Junio fue, además, húmedo, con amplias zonas en las que se duplicaron, llegando incluso puntualmente a triplicarse, los valores normales. Así por ejemplo, en el caso de los observatorios principales, las cantidades acumuladas en los de Ourense y A Coruña suponen el 308% y 230%, respectivamente, de dichos valores. Hay que destacar el carácter muy tormentoso del mes: 14 días con tormentas (de forma ininterrumpida entre los días 10 y 18) que dejaron en algunos casos cantidades importantes en una hora: 22 l/m<sup>2</sup> en Chandrexa el 15, 38.8 en Ourense (19 en tan solo 10 minutos, con rachas de viento de hasta 62 km/h) y 27.4 en Vilagarcía el 16. En cuanto a cantidades máximas, tormentas aparte, hay que señalar las intensas precipitaciones registradas los días 17 (67 l/m<sup>2</sup> en A Coruña-Bens, 62 en Mondoñedo..) y 20 (71 l/m<sup>2</sup> en Mazaricos, 60 en Rois..).

La racha máxima de viento se registró en Cabo Vilano el día 11: 91 km/h.

Los datos empleados para elaborar este avance climatológico son provisionales y están sujetos a una posterior validación.

© AEMET: Autorizado el uso de la información y su reproducción citando AEMET como autora de la misma.

Delegación Territorial en Galicia. C/ Canceliña, 8, 15071 A Coruña.

Tel.: 981 253 200 Fax: 981 278 426. Web: [www.aemet.es](http://www.aemet.es). E-mail: [usuariosgal@aemet.es](mailto:usuariosgal@aemet.es).

AEMet  
Agencia Estatal de Meteorología

VICEPRESIDENCIA  
CUARTA DEL GOBIERNO  
MINISTERIO  
PARA LA TRANSICIÓN ECOLÓGICA  
Y EL RETO DEMOGRÁFICO

GOBIERNO  
DE ESPAÑA



AVANCE CLIMATOLÓGICO MENSUAL DE GALICIA