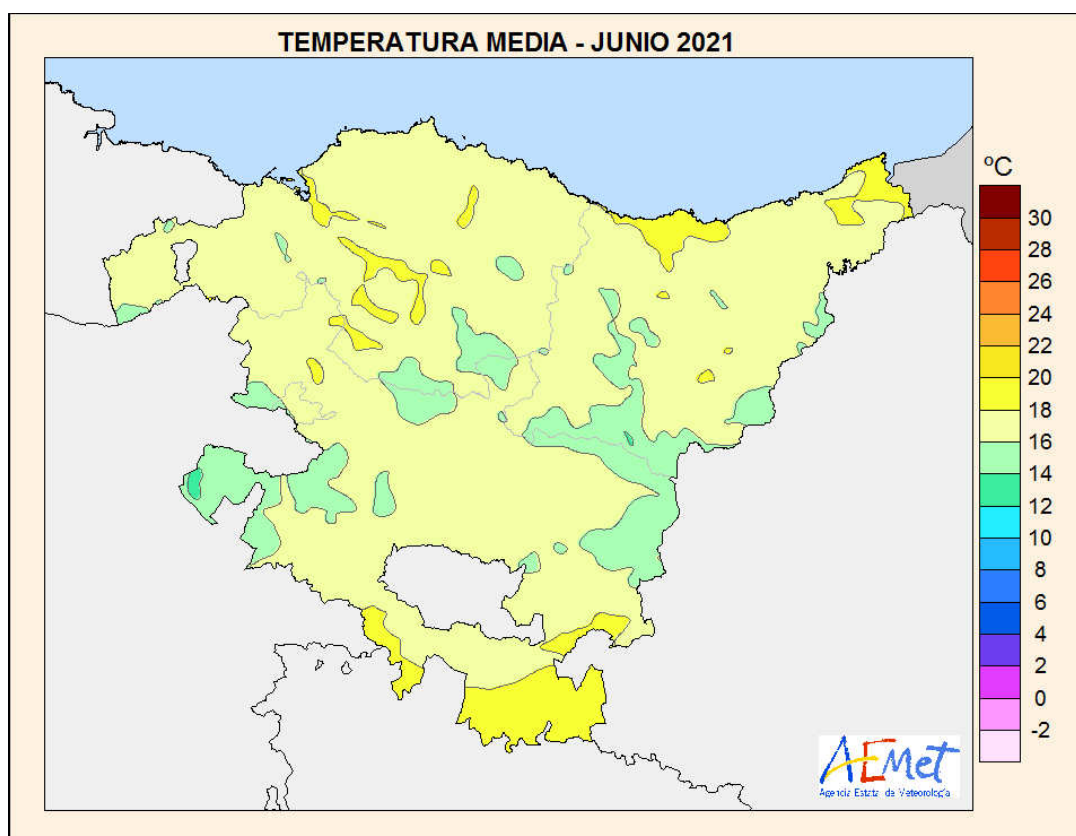


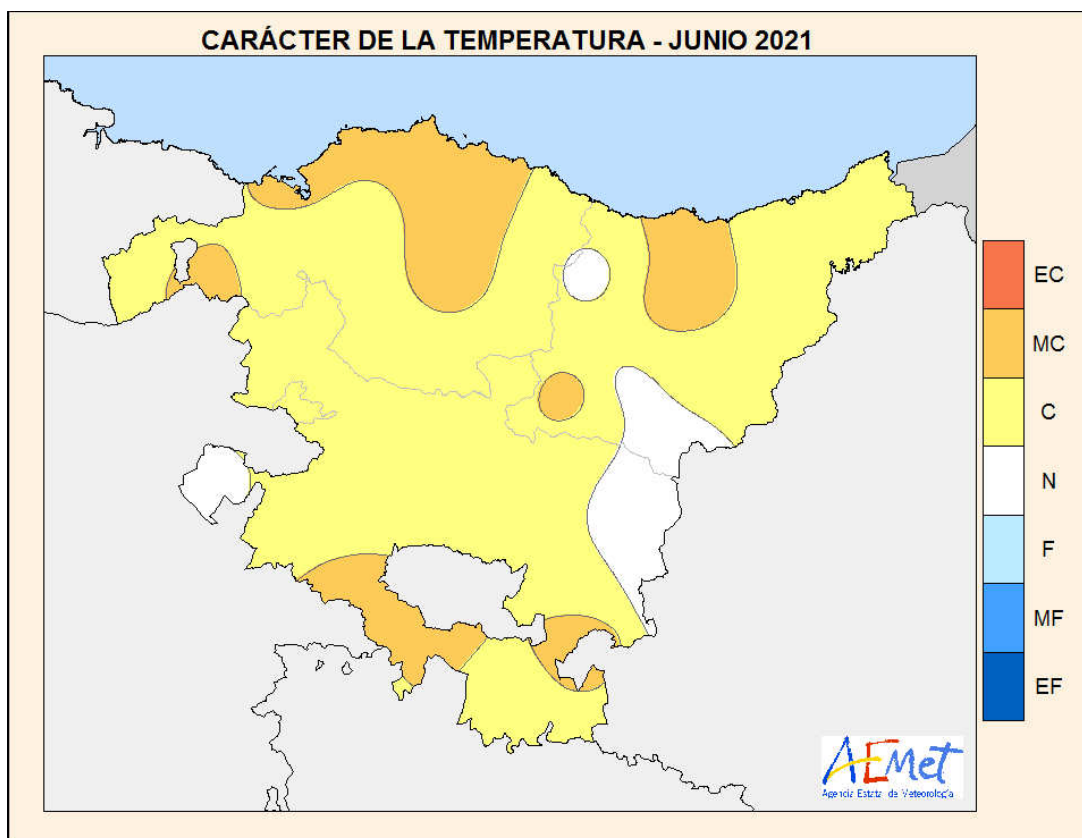
AVANCE CLIMATOLÓGICO MENSUAL: JUNIO DE 2021 EN EL PAÍS VASCO

TEMPERATURAS:

Junio de 2021 ha sido un mes termométricamente cálido en el conjunto de la Comunidad Autónoma Vasca.

	Temperatura media mensual (°C)	Anomalía de temperatura (°C)	Carácter de la temperatura
Observatorio de Igeldo	17.2	0.3	Cálido
Aeropuerto de Hondarribia	19.4	0.4	Cálido
Aeropuerto de Loiu	18.6	0.2	Cálido
Aeropuerto de Foronda	17.1	0.4	Cálido
Comunidad Autónoma del País Vasco	17.2	0.3	Cálido





La temperatura máxima absoluta registrada este mes ha sido en la estación de Orozko con 35.0 °C el día 13 de junio y la temperatura mínima absoluta registrada ha sido en la estación de Lalastra con 4.1 °C el día 28 de junio.

NOTA SOBRE LA INTERPRETACIÓN DE LOS DATOS:

Los datos empleados para elaborar este avance climatológico son provisionales y están sujetos a una posterior validación.

El periodo de referencia utilizado es el 1981-2010

Temperatura media medida en °C.

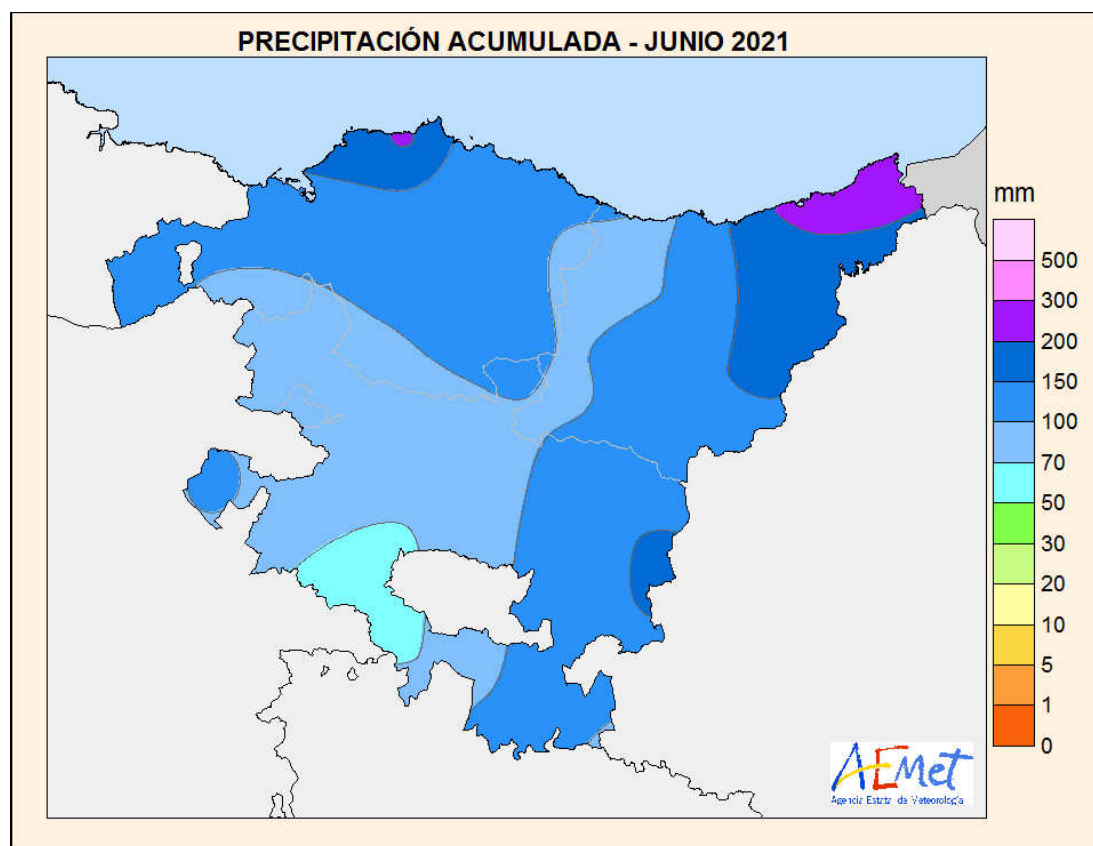
Anomalía de temperatura: Diferencia entre la temperatura media del mes y la temperatura media de ese mes en el periodo 1981-2010 (°C).

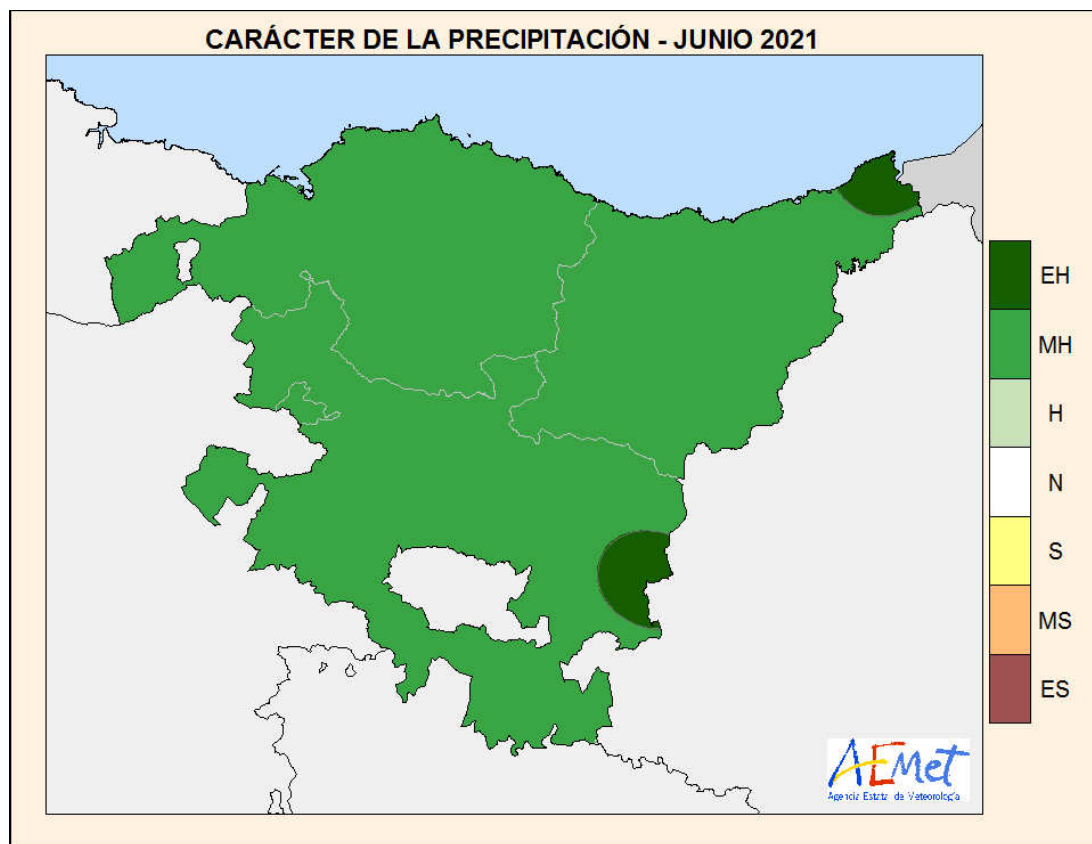
Carácter de la temperatura del mes: Muy frío/Frío/Normal/Cálido/Muy Cálido, según los quintiles (0%-20%, 20%-40%, 40%-60%, 60%-80%, 80%-100%) de la serie de temperatura media mensual 1981-2010 ("Extremadamente" frío o cálido, cuando la temperatura media de ese mes está fuera de su rango en dicho periodo).

PRECIPITACIONES:

En el régimen pluviométrico este mes de junio ha sido muy húmedo en toda la Comunidad Autónoma Vasca, destacando la precipitación acumulada en el Aeropuerto de Hondarribia que ha sido efemérides meteorológicas de precipitación total mensual en junio. La precipitación acumulada este mes en la Comunidad Autónoma está en el sexto mes de junio más lluvioso de la serie de precipitación desde 1961.

	Precipitación total mensual (mm)	Porcentaje de precipitación (%)	Carácter de la precipitación
Observatorio de Igeldo	202.1	224	Muy húmedo
Aeropuerto de Hondarribia	246.1	260	Extremadamente húmedo
Aeropuerto de Loiu	116.1	195	Muy húmedo
Aeropuerto de Foronda	73.4	170	Muy húmedo
Comunidad Autónoma del País Vasco	114.5	183	Muy húmedo





NOTA SOBRE LA INTERPRETACIÓN DE LOS DATOS:

Los datos empleados para elaborar este avance climatológico son provisionales y están sujetos a una posterior validación.

El periodo de referencia utilizado es el 1981-2010

Precipitación total mensual medida en mm.

Porcentaje de precipitación: Cociente entre la precipitación total del mes y la precipitación total media de ese mes durante el periodo 1981-2010, expresada en tanto por ciento.

Carácter de la precipitación: Muy seco/Seco/Normal/Húmedo/Muy Húmedo, según los quintiles (0%-20%,20%-40%,40%-60%,60%-80%,80%-100%) de la serie de precipitación total mensual del periodo 1981-2010. ("Extremadamente" seco o húmedo, cuando la precipitación acumulada está fuera de su rango en dicho periodo).

OTRAS VARIABLES:

La insolación ha presentado este mes de junio un déficit de horas de sol en todo el territorio.

Durante el mes de junio han predominado las bajas presiones.

La racha máxima de viento registrada este mes de mayo ha sido la medida en la estación de Machichaco el día 28 de junio con una velocidad de 94 km/h de dirección 270º.

ANEXO AL AVANCE CLIMATOLÓGICO MENSUAL

