



AVANCE CLIMATOLÓGICO MENSUAL (ABREVIADO)

Mes de noviembre de 2021 en Extremadura

En general, el mes de noviembre de 2021 se puede caracterizar, en Extremadura, como muy seco en cuanto a las precipitaciones, y muy frío respecto a las temperaturas medias.

El predominio de tiempo anticiclónico y de vientos de componente norte ha sido la causa de las escasas precipitaciones y las bajas temperaturas registradas en la región. El mes se inició con tres días de lluvias poco cuantiosas y no muy generalizadas, al que siguió un periodo seco de más de dos semanas. A partir del día 20 volvieron las lluvias, que continúan hasta el día 26, pero de nuevo con carácter muy débil y disperso.

La precipitación mensual máxima se ha registrado en Navalvillar de Ibor con 34.6 mm lo cual supone menos del 30% del valor de referencia para este mes en esa localidad. En los observatorios de las capitales de provincia, el déficit ha sido aún mayor con sólo un 25% y un 9% en Badajoz y Cáceres de los valores normales respectivos.

La precipitación media en Extremadura durante este mes ha sido 8.3 mm, valor que representa solo un 12.3% de su valor de referencia 67.4 mm, lo que caracteriza este mes de noviembre como muy seco.

El año civil, que a finales de octubre tenía en promedio para toda la región carácter húmedo, pasa a quedar clasificado a finales de noviembre como normal, con 499.7 mm registrados, un 101.3% de su valor de referencia en este mes, que se sitúa en 493.5 mm. La escasez de lluvias en noviembre ha aumentado el déficit anual en el sureste de la región y ha eliminado parte del superávit del que se disponía en otras zonas.

Por otro lado el balance de precipitación acumulada para el año hidrológico, desde octubre hasta noviembre, puede caracterizarse como seco. En promedio, se han registrado en la Región 112.5 mm, un 67.7% de su valor de referencia en este mes, 166.1 mm.

En términos globales, la temperatura media ha tenido un carácter muy frío. Su promedio, calculado para todos los puntos de Extremadura, ha sido este mes 10.3 °C, valor 1.4 °C inferior al valor de referencia de noviembre, 11.7 °C.

Las temperaturas máximas han tenido durante el mes de noviembre un carácter frío, situándose su media para toda Extremadura en 15.5 °C, valor 0.9 °C inferior al valor de referencia del mes, 16.4 °C.

Las temperaturas mínimas han tenido un carácter muy frío con una media regional de 5.1 °C, valor 1.9 °C inferior al valor de referencia del mes noviembre, 7.0 °C.



AEMet

PRECIPITACIONES MENSUALES:

Estación	Precipitación (mm)	Porcentaje	Carácter pluviométrico
CACERES	1,4	2 %	muy seco
GUADALUPE	17,4	13 %	muy seco
NAVALMORAL DE LA MATA	3,8	5 %	muy seco
PLASENCIA	3,4	4 %	muy seco
VALENCIA DE ALCANTARA	2,4	3 %	muy seco
BADAJOS/TALAVERA 'B. A.'	5,2	10 %	muy seco
DON BENITO	2,2	5 %	muy seco
FREGENAL DE LA SIERRA	11,2	17 %	muy seco
MERIDA	6,0	13 %	muy seco
ZAFRA	12,8	23 %	muy seco

PRECIPITACIONES AÑO HIDROLÓGICO (desde octubre al mes actual):

Estación	Precipitación (mm)	Porcentaje	Carácter pluviométrico
CACERES	112,8	79 %	seco
GUADALUPE	222,2	87 %	seco
NAVALMORAL DE LA MATA	162,4	100 %	normal
PLASENCIA	134,9	70 %	seco
VALENCIA DE ALCANTARA	131,7	90 %	normal
BADAJOS/TALAVERA 'B. A.'	60,4	50 %	muy seco
DON BENITO	54,8	47 %	muy seco
FREGENAL DE LA SIERRA	91,6	50 %	muy seco
MERIDA	53,8	47 %	muy seco
ZAFRA	95,0	65 %	seco

Porcentaje: Cociente entre la precipitación mensual y la mediana del periodo de referencia, expresada en %.

El carácter pluviométrico del mes: "muy húmedo", "húmedo", "normal", "seco" o "muy seco", se establece según los quintiles de las precipitaciones del periodo de referencia 1981-2010. Se califica como "extremadamente seco" o "extremadamente húmedo" cuando la precipitación mensual queda fuera del rango en dicho periodo de referencia.

TEMPERATURAS:

Estación	Temperatura Media Mensual (°C)	Anomalía	Carácter térmico
CACERES	10,4	-1,5	muy frío
GUADALUPE	9,6	-1,4	muy frío
NAVALMORAL DE LA MATA	9,6	-1,7	muy frío
PLASENCIA	11,1	-0,5	normal
VALENCIA DE ALCANTARA	9,7	-1,0	frío
BADAJOS/TALAVERA 'B. A.'	11,2	-1,5	muy frío
DON BENITO	11,4	-0,6	normal
FREGENAL DE LA SIERRA	9,0	-1,9	muy frío
MERIDA	10,7	-2,3	muy frío
ZAFRA	9,5	-2,4	extr. frío

Anomalía: Diferencia entre la temperatura media del mes y la media del periodo de referencia, expresada en °C.

El carácter térmico del mes: "muy frío", "frío", "normal", "cálido" o "muy cálido", se establece según los quintiles de las temperaturas medias del periodo de referencia 1981-2010. Se califica como "extremadamente frío" o "extremadamente cálido" cuando la temperatura está fuera del rango en dicho periodo.

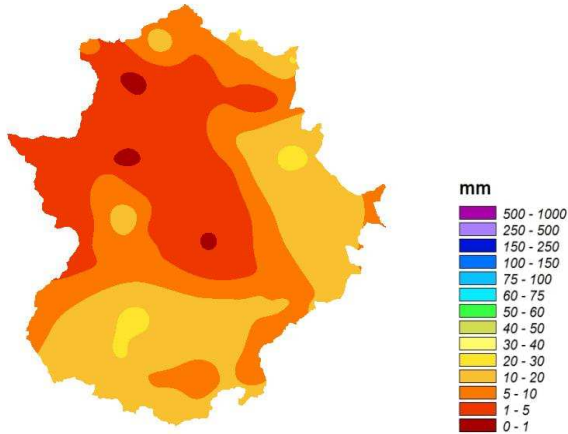
MINISTERIO
PARA LA TRANSICIÓN ECOLÓGICA

Agencia Estatal de Meteorología



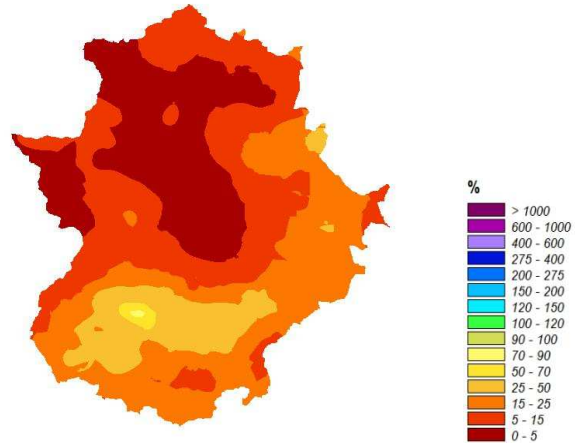
AEMet

Precipitación Mensual
Noviembre de 2021



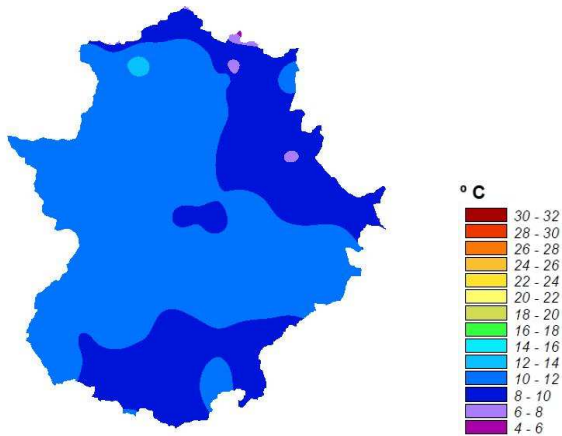
Media en Extremadura: 8,3 mm.

Porcentaje sobre Precipitación Mensual
Noviembre de 2021



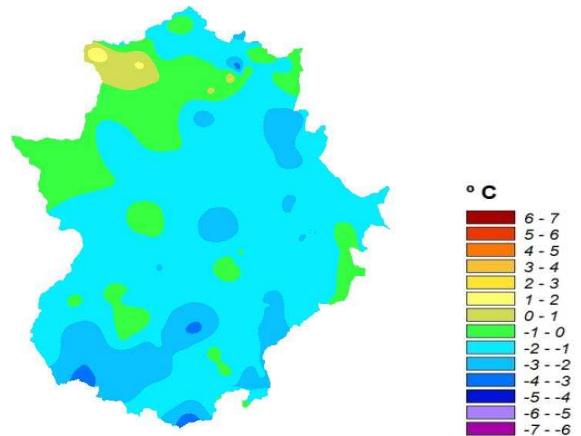
Valor de referencia: 67,4 mm.
Porcentaje sobre referencia: 12,3 %.

Temperatura Media Mensual
Noviembre de 2021



Media en Extremadura: 10,3 °C.

Anomalía Temperatura Mensual Media
Noviembre de 2021



Valor de referencia: 11,7 °C.
Diferencia con la referencia: -1,4 °C.

Notas

1. Los datos empleados en este avance climatológico son provisionales y están sujetos a una posterior validación.
2. Fecha de obtención de los datos: 3 de diciembre de 2021.
3. © AEMET. Autorizado el uso de la información y su reproducción citando a AEMET como autora de la misma.