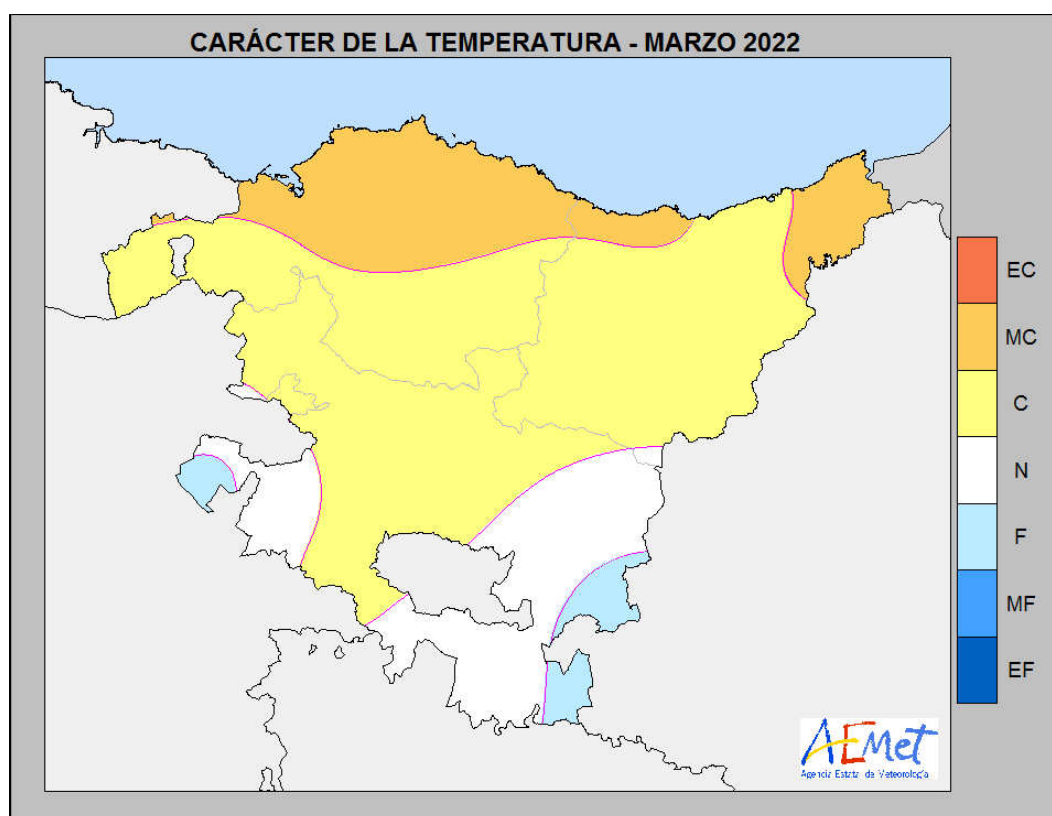


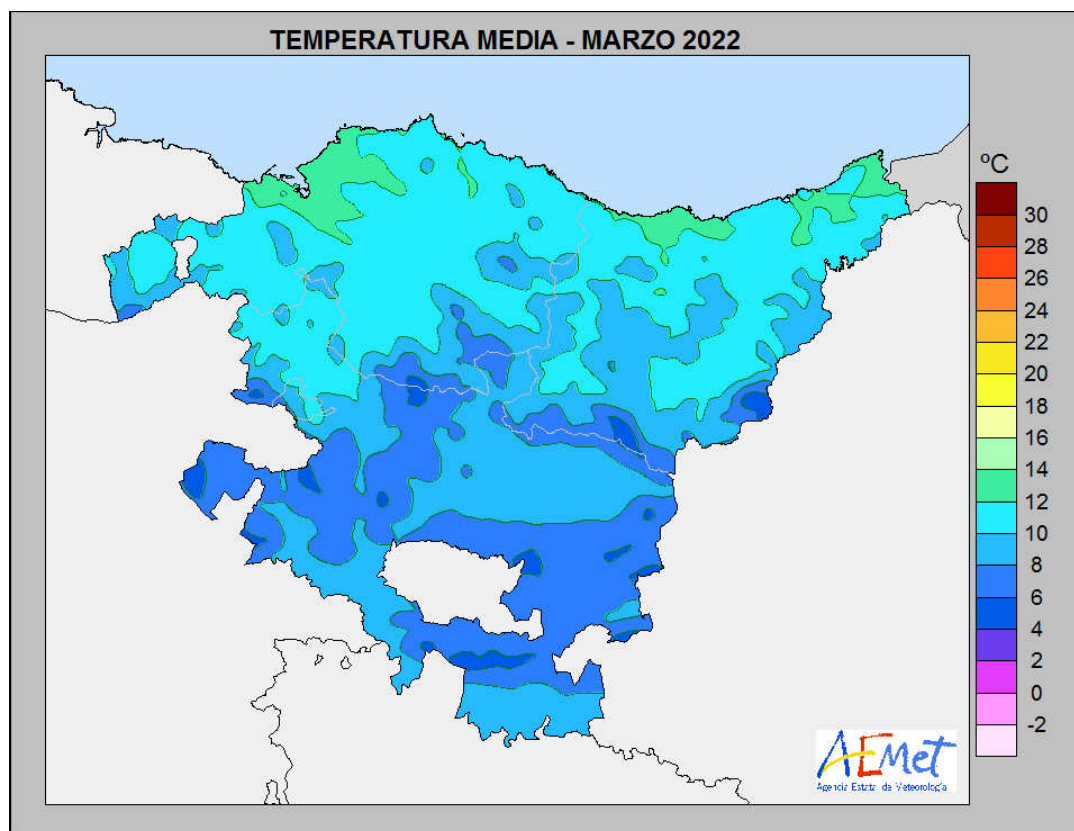
AVANCE CLIMATOLÓGICO MENSUAL: MARZO DE 2022 EN EL PAÍS VASCO

TEMPERATURAS:

El mes de marzo de 2022 ha registrado temperaturas por encima de lo normal en la Comunidad Autónoma Vasca clasificándose el mes de cálido a muy cálido, con excepción de su parte más meridional que ha tenido un comportamiento termométrico normal.

	Temperatura media mensual (°C)	Anomalía de temperatura (°C)	Carácter de la temperatura
Observatorio de Igeldo	11.7	1.4	Muy cálido
Aeropuerto de Hondarribia	13.2	1.6	Muy cálido
Aeropuerto de Loiu	12.8	1.3	Muy cálido
Aeropuerto de Foronda	8.7	0.5	Cálido
Comunidad Autónoma del País Vasco	9.7	0.7	Cálido





NOTA SOBRE LA INTERPRETACIÓN DE LOS DATOS:

Los datos empleados para elaborar este avance climatológico son provisionales y están sujetos a una posterior validación.

El periodo de referencia utilizado es el 1981-2010

Temperatura media medida en °C.

Anomalía de temperatura: Diferencia entre la temperatura media del mes y la temperatura media de ese mes en el periodo 1981-2010 (°C).

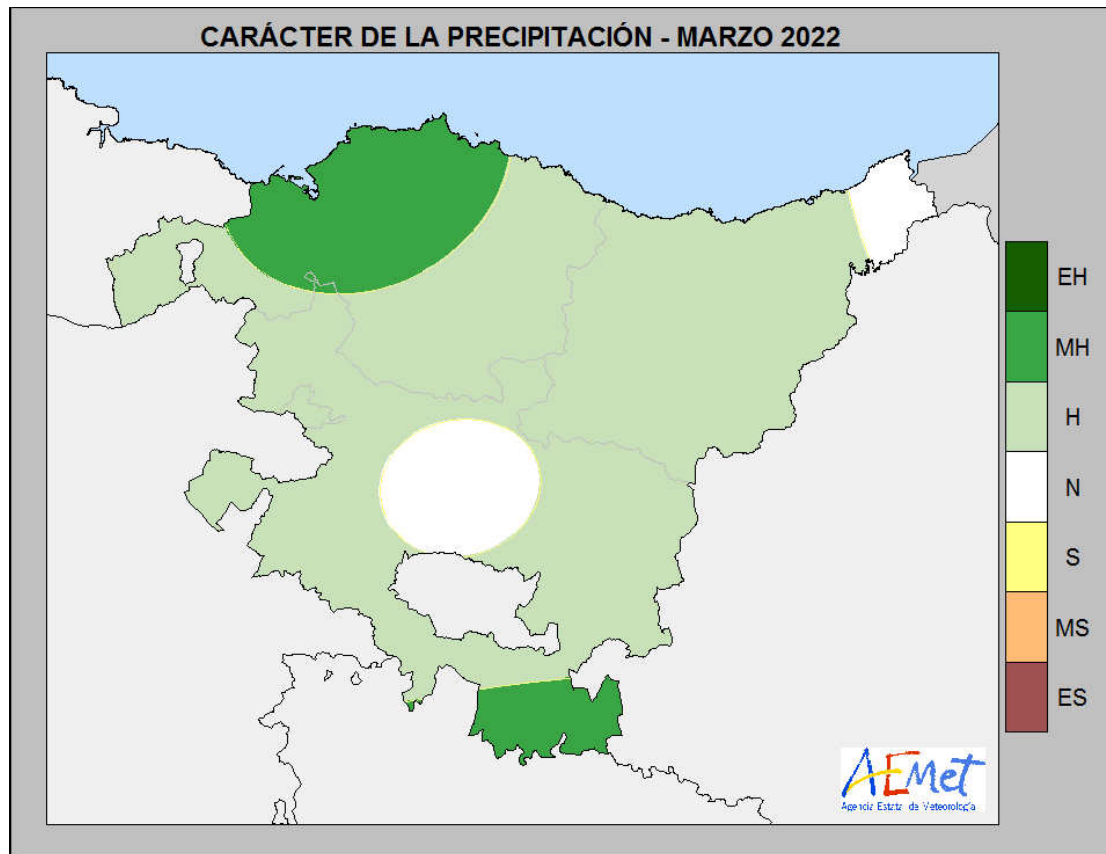
Carácter de la temperatura del mes: Muy frío/Frío/Normal/Cálido/Muy Cálido, según los quintiles (0%-20%, 20%-40%, 40%-60%, 60%-80%, 80%-100%) de la serie de temperatura media mensual 1981-2010 ("Extremadamente" frío o cálido, cuando la temperatura media de ese mes está fuera de su rango en dicho periodo).

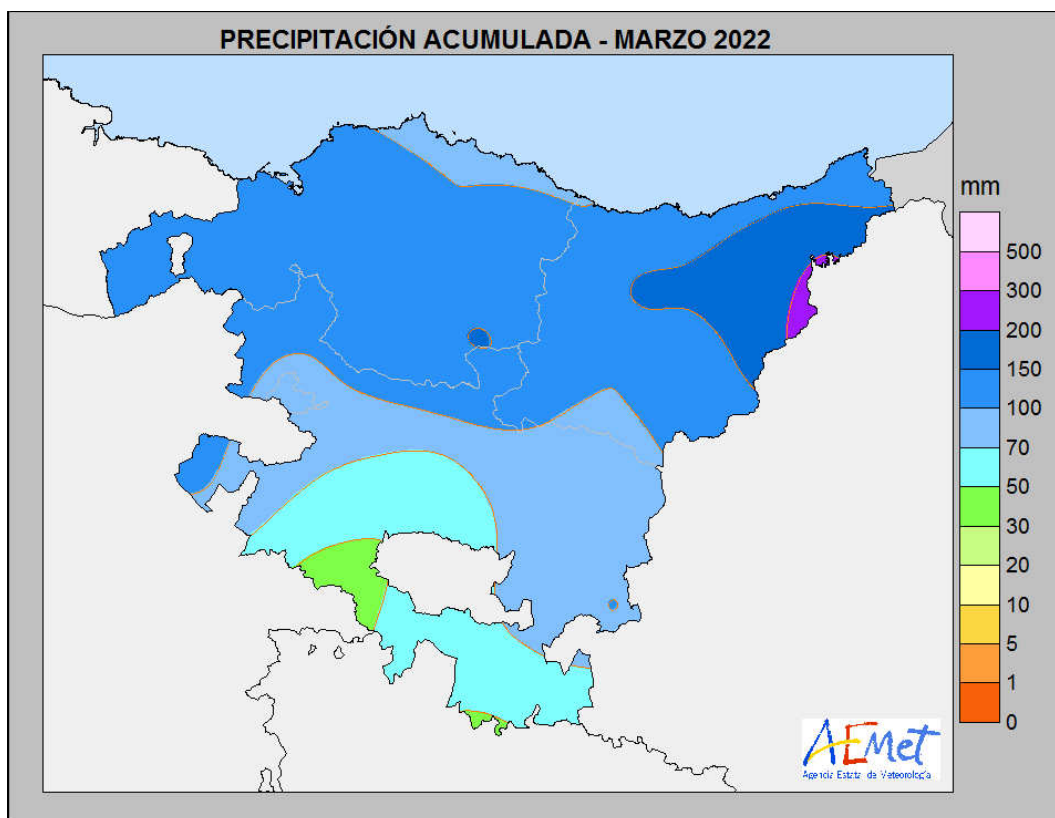
La temperatura máxima absoluta registrada este mes ha sido en la estación de Zumaia con 26.0 °C el día 28 de marzo y la temperatura mínima absoluta se midió en la estación automática de Foronda-Aeropuerto con -2.0 °C el día 1 de marzo.

PRECIPITACIONES:

Las precipitaciones en marzo 2022 han tenido un comportamiento normal en promedio de toda la Comunidad Autónoma, siendo más abundantes y clasificándose el mes como muy húmedo en la parte más occidental del litoral vasco.

	Precipitación total mensual (mm)	Porcentaje de precipitación (%)	Carácter de la precipitación
Observatorio de Igeldo	134.3	119	Húmedo
Aeropuerto de Hondarribia	111.1	90	Normal
Aeropuerto de Loiu	123.1	137	Muy húmedo
Aeropuerto de Foronda	51.9	83	Normal
Comunidad Autónoma del País Vasco	107.3	106	Normal





NOTA SOBRE LA INTERPRETACIÓN DE LOS DATOS:

Los datos empleados para elaborar este avance climatológico son provisionales y están sujetos a una posterior validación.

El periodo de referencia utilizado es el 1981-2010

Precipitación total mensual medida en mm.

Porcentaje de precipitación: Cociente entre la precipitación total del mes y la precipitación total media de ese mes durante el periodo 1981-2010, expresada en tanto por ciento.

Carácter de la precipitación: Muy seco/Seco/Normal/Húmedo/Muy Húmedo, según los quintiles (0%-20%,20%-40%,40%-60%,60%-80%,80%-100%) de la serie de precipitación total mensual del periodo 1981-2010. ("Extremadamente" seco o húmedo, cuando la precipitación acumulada está fuera de su rango en dicho periodo).

La precipitación máxima mensual se ha recogido en la estación meteorológica de Rentería-Añarbe con un total de 209.4 mm y la precipitación mínima mensual se ha recogido en la estación de Labraza con un total de 43.8 mm.

La precipitación máxima diaria fue medida el día 3 de marzo en la estación de Rentería-Añarbe con un total de 51.0 mm acumulado en 24 horas.

OTRAS VARIABLES:

La insolación ha presentado este mes de marzo un déficit de horas de sol en todo el territorio.

La racha máxima de viento registrada este mes de marzo ha sido en el observatorio de Igeldo el día 15 de marzo con una velocidad de 99 km/h de dirección 180°.

ANEXO AL AVANCE CLIMATOLÓGICO MENSUAL

