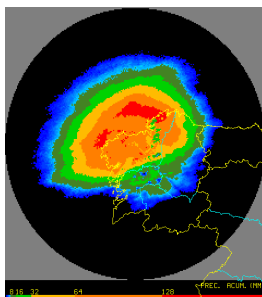


ABRIL
2022



Temperaturas normales y lluvias escasas en abril.

Las temperaturas medias del pasado mes de abril en Galicia se mantuvieron muy cercanas a los valores normales, en un mes en el que no faltaron heladas importantes en el interior de la Comunidad. Las lluvias fueron escasas, con áreas donde no se llegó a la mitad de las normales del mes. Estuvieron frecuentemente asociadas a tormentas, lo que se refleja en una distribución irregular sobre el territorio.

A Coruña, 4 de mayo de 2022. Las temperaturas de abril resultaron en general muy próximas a los valores medios, siendo un mes normal para el conjunto de Galicia. Las máximas más elevadas se registraron los días 16 y 29, con valores que rondaron los 30 °C en el interior (30.9 en Ourense el 16, 29.7 en Ribadavia el 29..) y los 25 °C en las Rías Baixas (24.4 en Vilagarcía, 24.1 en Pontevedra en ambos casos el 29). En la costa norte destacan los 21.5 °C medidos en A Coruña el día 10. Las mínimas se produjeron durante los primeros días: -8.6 °C en Xinzo, -6.3 en Beariz, con valores próximos a 0 °C en localidades costeras: 0.9 °C en Pontevedra, 1.1 en Ribadeo ...

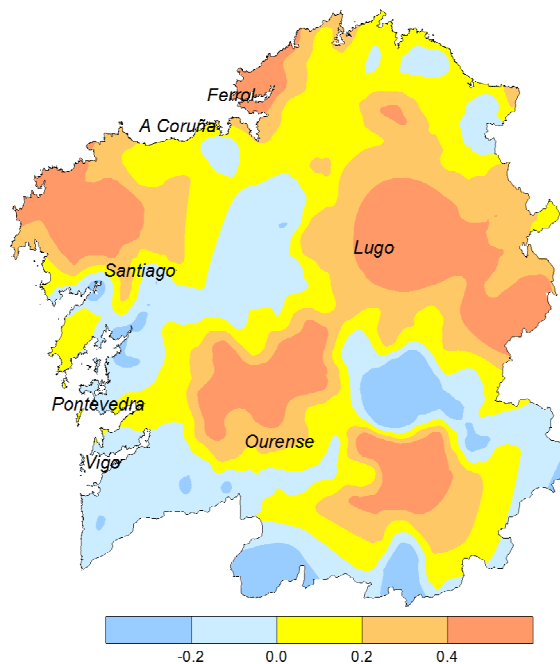


Fig. 1. Anomalías de temperatura. (°C de diferencia con el valor normal 1981-2010).

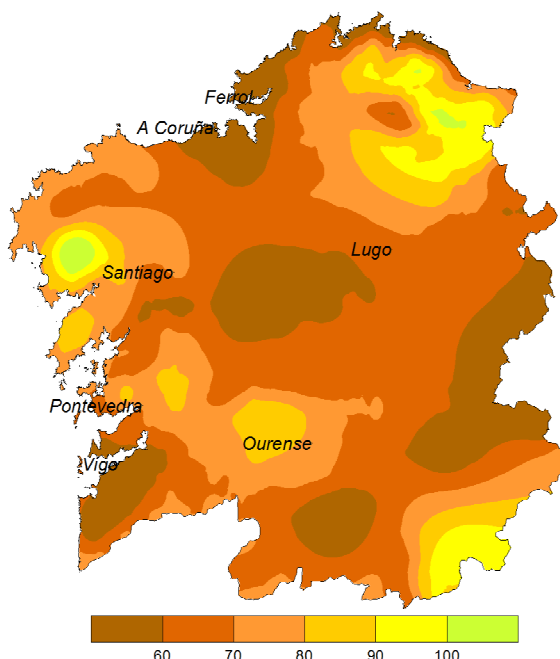


Fig. 2. Anomalías de precipitación (% respecto del valor normal 1981-2010).

En lo que se refiere a la precipitación, el mes resultó seco, con zonas en las que no se llegó al 50% del valor normal. Así, por ejemplo, en el caso de los observatorios principales el porcentaje con respecto a la media oscila entre el 45% de A Coruña y el 76% de Ourense. En cuanto a cantidades máximas en 24 horas, señalar las acumuladas el día 8, cuando se superaron los 50 l/m² en estaciones del oeste de A Coruña (58.4 l/m² en Mazaricos, 54.2 en Rois..). El número de días de precipitación apreciable varía entre los 15-16 del nordeste y los 9 en estaciones del sur y se encuentra en torno a 13 para el conjunto de la Comunidad.

Se observaron descargas eléctricas un total de 10 días, algunas de estas tormentas dejaron cantidades de precipitación destacables, como los 14 l/m² recogidos en tan solo una hora en Sobrado y Mondoñedo el día 26.

La racha máxima de viento se registró el día 8 en Estaca de Bares: 117 km/h.

Los datos empleados para elaborar este avance climatológico son provisionales y están sujetos a una posterior validación.

© AEMET: Autorizado el uso de la información y su reproducción citando AEMET como autora de la misma.

Delegación Territorial en Galicia. C/ Canceliña, 8, 15071 A Coruña.
Tel.: 981 253 200 Fax: 981 278 426. Web: www.aemet.es. E-mail: usuariosgal@aemet.es.

AEMet
Agencia Estatal de Meteorología

VICEPRESIDENCIA
CUARTA DEL GOBIERNO
MINISTERIO
PARA LA TRANSICIÓN ECOLÓGICA
Y EL RETO DEMOGRÁFICO

GOBIERNO
DE ESPAÑA



AVANCE CLIMATOLÓGICO MENSUAL DE GALICIA