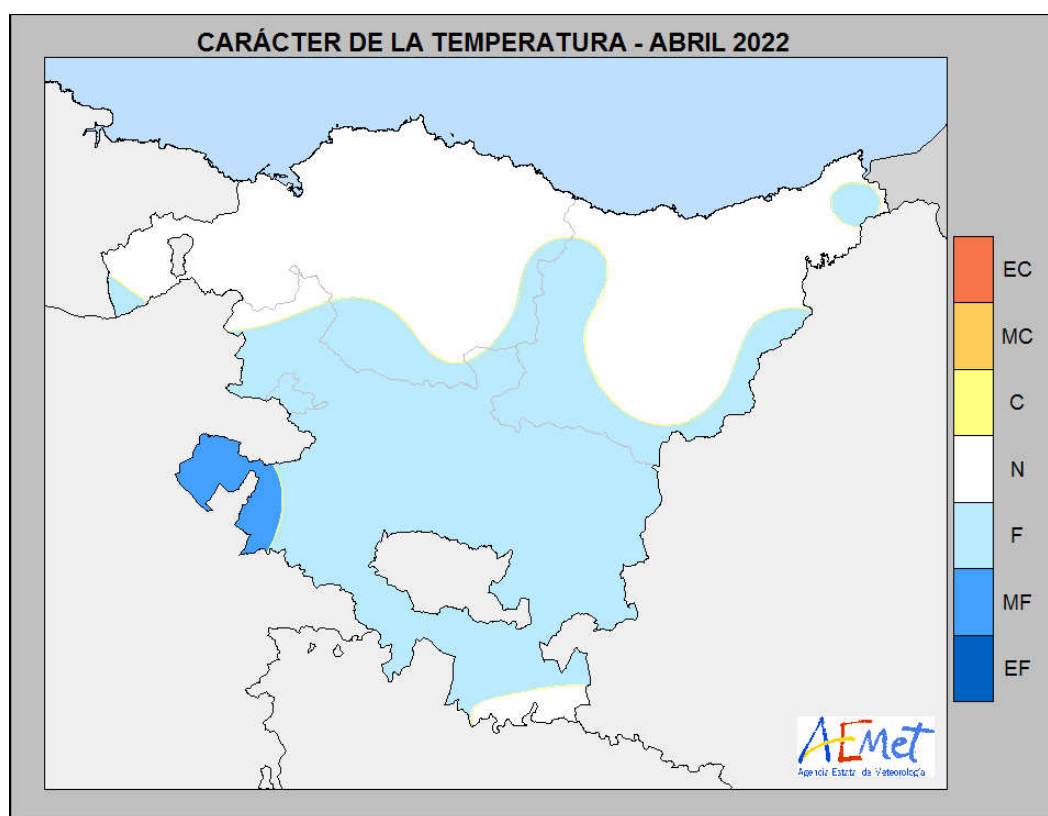


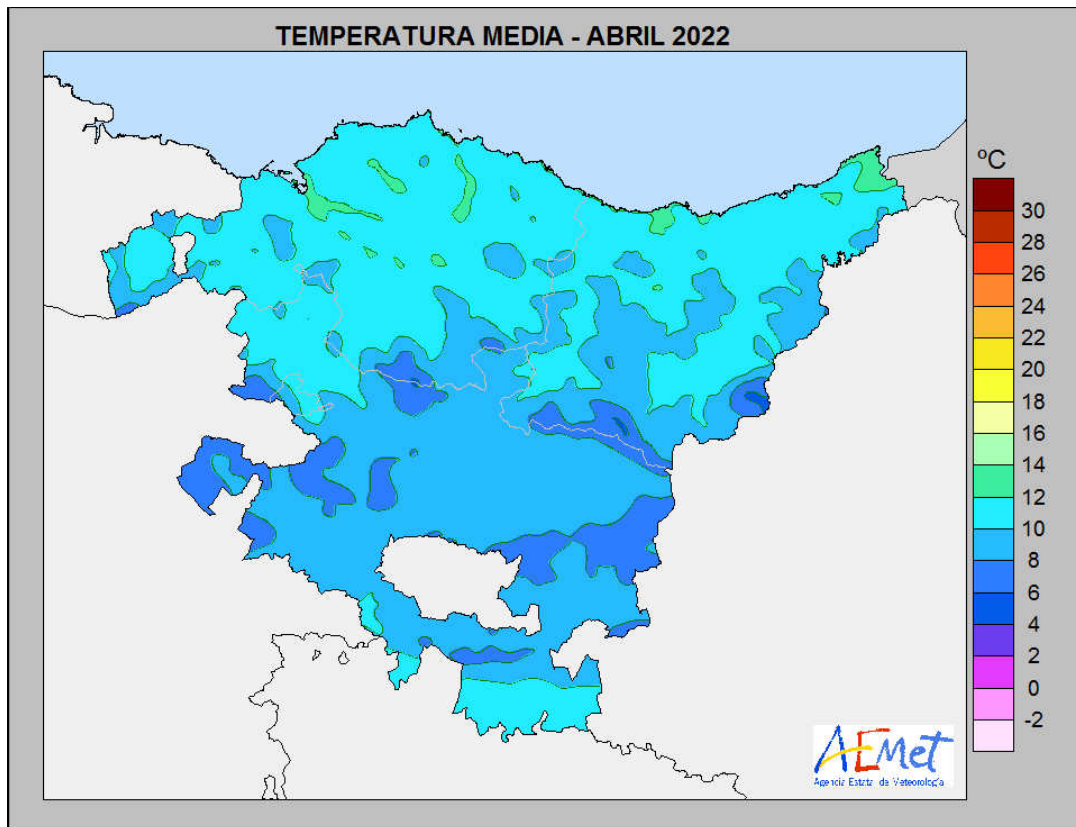
AVANCE CLIMATOLÓGICO MENSUAL: ABRIL DE 2022 EN EL PAÍS VASCO

TEMPERATURAS:

Abril de 2022 en el País Vasco ha tenido un comportamiento termométrico normal a nivel general de la Comunidad Autónoma Vasca, destacando las temperaturas más bajas en la zona central de la Llanada Alavesa y el sector más occidental de Álava.

	Temperatura media mensual (°C)	Anomalía de temperatura (°C)	Carácter de la temperatura
Observatorio de Igeldo	11.4	0.1	Normal
Aeropuerto de Hondarribia	13.2	0.2	Normal
Aeropuerto de Loiu	12.7	0.1	Normal
Aeropuerto de Foronda	9.8	0	Normal
Comunidad Autónoma del País Vasco	10.2	-0.1	Normal





NOTA SOBRE LA INTERPRETACIÓN DE LOS DATOS:

Los datos empleados para elaborar este avance climatológico son provisionales y están sujetos a una posterior validación.

El periodo de referencia utilizado es el 1981-2010

Temperatura media medida en °C.

Anomalía de temperatura: Diferencia entre la temperatura media del mes y la temperatura media de ese mes en el periodo 1981-2010 (°C).

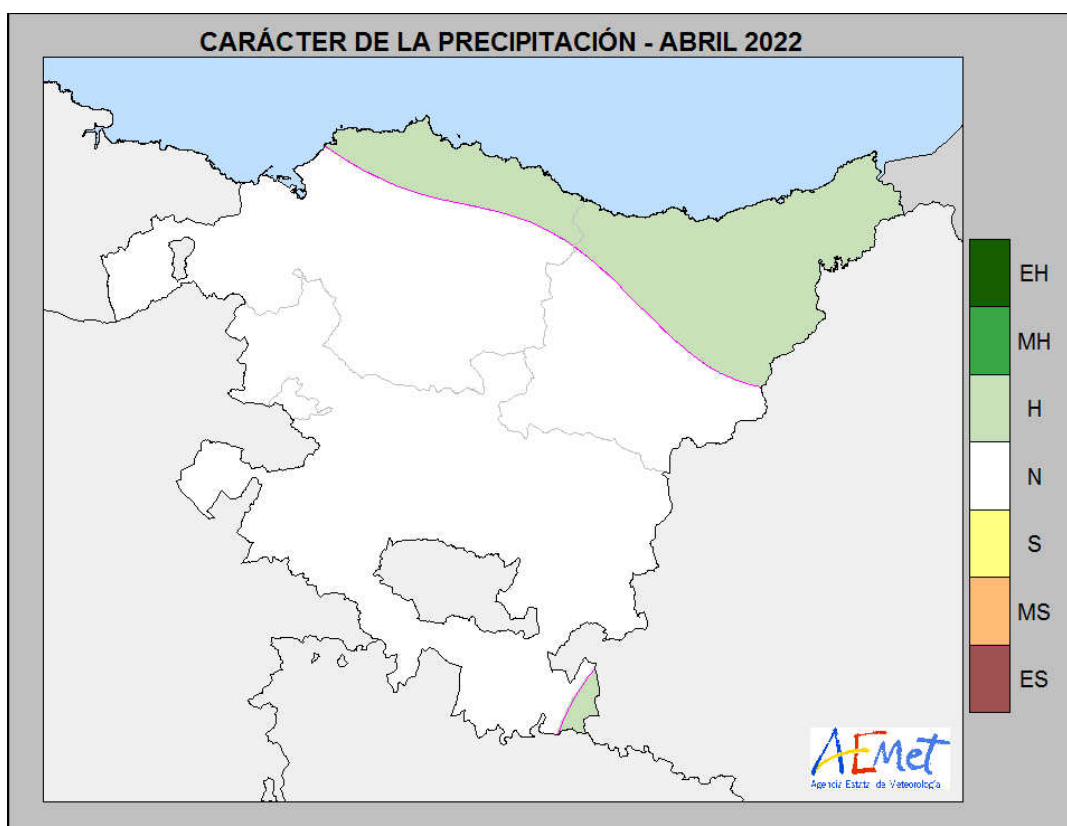
Carácter de la temperatura del mes: Muy frío/Frío/Normal/Cálido/Muy Cálido, según los quintiles (0%-20%, 20%-40%, 40%-60%, 60%-80%, 80%-100%) de la serie de temperatura media mensual 1981-2010 ("Extremadamente" frío o cálido, cuando la temperatura media de ese mes está fuera de su rango en dicho periodo).

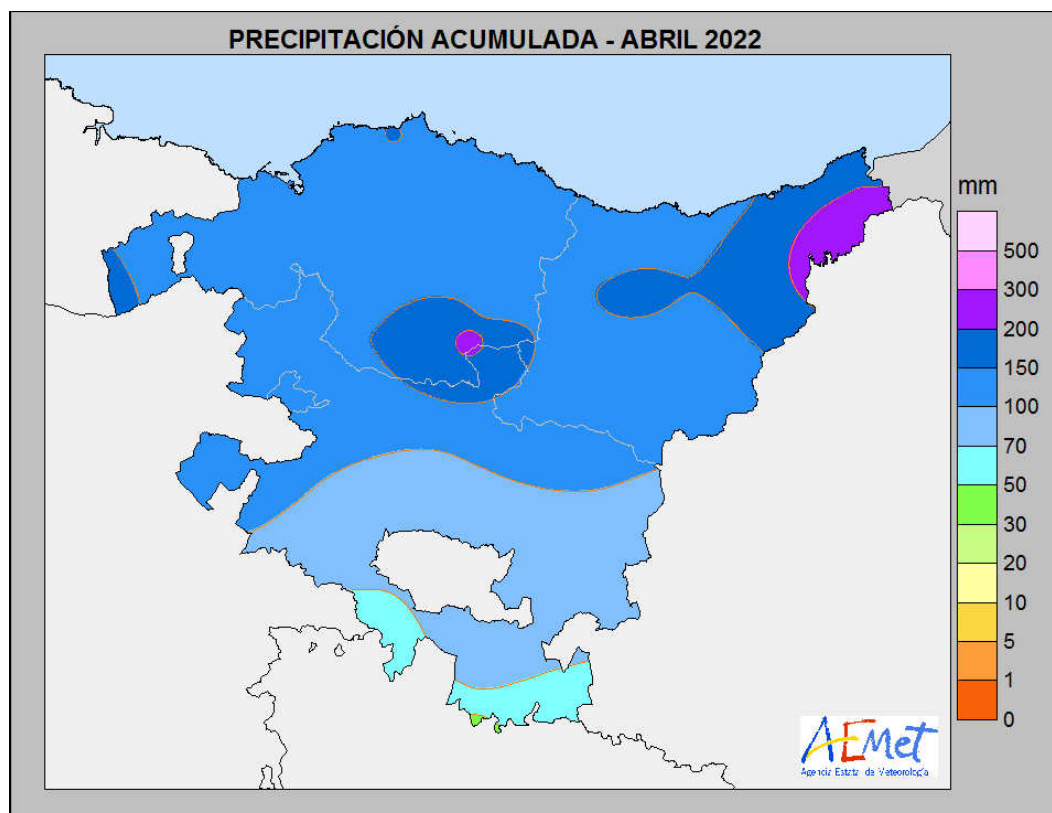
La temperatura máxima absoluta registrada este mes ha sido en el aeropuerto de Hondarribia con 28.0 °C el día 11 de abril y la temperatura mínima absoluta se midió en la estación automática de Lalastra-Valderejo con -6.5 °C el día 5 de abril.

PRECIPITACIONES:

Las precipitaciones en abril 2022 han tenido un comportamiento normal en el promedio de la Comunidad Autónoma, siendo el carácter húmedo en la zona costera y en el cuadrante más oriental del territorio.

	Precipitación total mensual (mm)	Porcentaje de precipitación (%)	Carácter de la precipitación
Observatorio de Igeldo	149.4	108	Húmedo
Aeropuerto de Hondarribia	162.6	104	Húmedo
Aeropuerto de Loiu	99.0	93	Normal
Aeropuerto de Foronda	76.2	8105	Normal
Comunidad Autónoma del País Vasco	122.8	107	Normal





NOTA SOBRE LA INTERPRETACIÓN DE LOS DATOS:

Los datos empleados para elaborar este avance climatológico son provisionales y están sujetos a una posterior validación.

El periodo de referencia utilizado es el 1981-2010

Precipitación total mensual medida en mm.

Porcentaje de precipitación: Cociente entre la precipitación total del mes y la precipitación total media de ese mes durante el periodo 1981-2010, expresada en tanto por ciento.

Carácter de la precipitación: Muy seco/Seco/Normal/Húmedo/Muy Húmedo, según los quintiles (0%-20%,20%-40%,40%-60%,60%-80%,80%-100%) de la serie de precipitación total mensual del periodo 1981-2010. ("Extremadamente" seco o húmedo, cuando la precipitación acumulada está fuera de su rango en dicho periodo).

La precipitación máxima mensual se ha recogido en la estación meteorológica de Rentería-Añarbe con un total de 236.6 mm y la precipitación mínima mensual se ha recogido en la estación pluviométrica de Labraza con un total de 39.3 mm.

La precipitación máxima diaria fue medida el día 20 de abril en la estación de Rentería-Añarbe con un total de 115.6 mm acumulado en 24 horas.

OTRAS VARIABLES:

La racha máxima de viento registrada este mes de abril ha sido en la estación automática de Machichaco-Faro el día 23 de abril con una velocidad de 124 km/h de dirección 280°.

ANEXO AL AVANCE CLIMATOLÓGICO MENSUAL

