GOBIERNO DE ESPAÑA
VICEPRESIDENCIA TERCERA DEL GOBIERNO
MINISTERIO PARA LA TRANSICIÓN ECOLÓGICA Y EL RETO DEMOGRÁFICO
AEMet Agencia Estatal de Meteorología

Año XXX, Núm. 352

Abril de 2022

# ANÁLISIS CLIMATOLÓGICO MENSUAL DE GALICIA

Abril, con una anomalía de 0,3ºC en la temperatura media, fue un mes normal. En cuanto a precipitaciones, en cambio, resultó seco, alcanzando un porcentaje del 65% respecto a la lluvia normal del mes.

Como decimos, las temperaturas medias de abril se mantuvieron dentro de la normalidad. El día más cálido, en general, fue el 16, cuando las máximas rondaron o superaron los 30ºC en puntos del interior. Ourense registró la máxima absoluta del mes: 30,9ºC. Los primeros días de abril, cuando rondaba la borrasca Ciril, fueron fríos o incluso muy fríos, con numerosas heladas y mínimas por debajo de los -5ºC en bastantes estaciones del interior de la Comunidad. La mínima absoluta, -8,6ºC, se midió en Xinzo el día 5. Durante esos días se registraron numerosas efemérides de temperaturas mínimas, dándose varios casos en los que la efeméride se superó varios días seguidos.

Abril fue seco en general, salvo en zonas muy concretas del nordeste y del sureste de Galicia, donde se alcanzaron los valores normales. Aunque la estación más lluviosa fue Mazaricos, con 241,8 mm, mensuales, este valor está unos 60 o 70 l/m$^2$ por debajo de lo normal allí en abril. La cantidad máxima en 24 horas también corresponde a esta estación: 69,4 mm el día 7. Hubo unos 10 días con tormentas, algunas de las cuales dejaron efemérides de intensidades máximas, como vemos en la tabla correspondiente de la última página.

Nada que destacar en cuanto al viento este mes, salvo los 117 de Bares el día 8, muy por delante del resto de las estaciones.

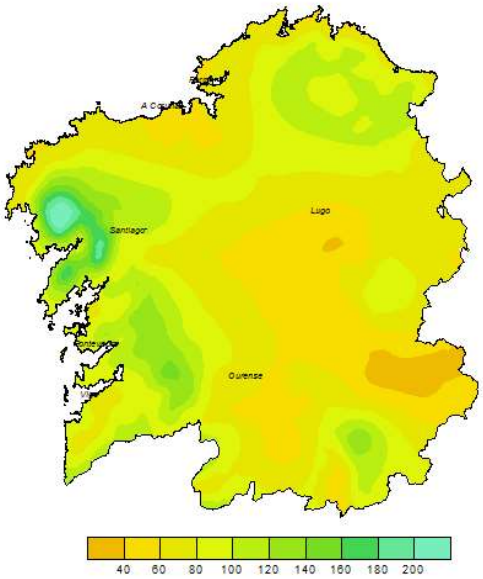


*Mapa de isoyetas correspondiente al mes de abril de 2022*

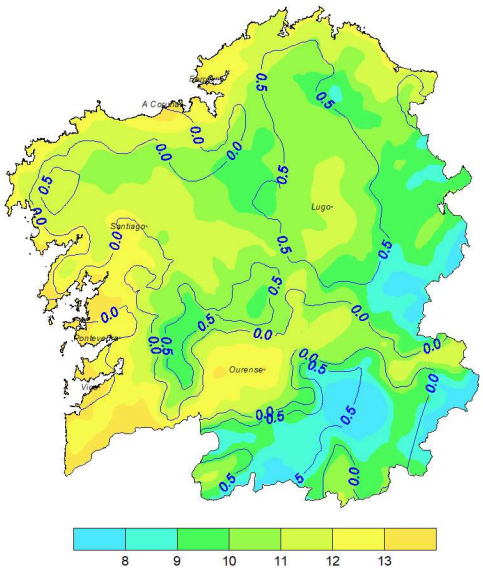


*Mapa de isotermas (escala de colores) y anomalías de temperatura (líneas) correspondiente al mes de abril de 2022.*

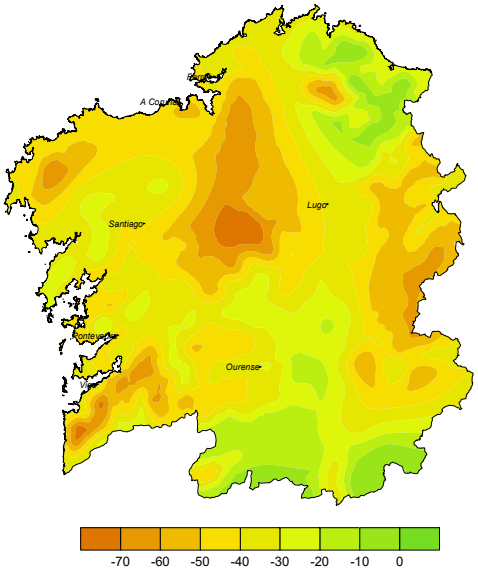


*Mapa de anomalías de precipitación (con las unidades en mm) correspondiente al mes de abril de 2022 .*

**CONTENIDO**

*1. Comentario. Mapas mensuales.*

*2. Gráficas de caracterización del mes.*

*3. Estaciones principales.*

*4. Balance hídrico y efemérides significativas del mes..*

# Gráficas de caracterización mensual según temperatura y precipitación.

Abril continúa la tendencia iniciada en marzo en cuanto a las temperaturas medias, ya que resultó un mes *normal* en Galicia. Si examinamos las provincias por separado encontramos que fue normal en todas salvo en Lugo, dónde resultó cálido.
Analizando, también separadamente,las temperaturas máximas y las mínimas, vemos en el primer caso que abril fue cálido en Galicia en general, y también en todas las provincias menos en A Coruña, donde fue normal. En cuanto a las mínimas, fue normal en todas, salvo en Ourense, donde resultó un abril frío.

Marzo había sido el primer mes húmedo desde junio del año pasado, pero abril no sigue esta tendencia y vuelve a ser seco, el décimo más seco de la serie de los últimos 30 años. Por provincias, resultó seco en todas menos en Ourense, donde fue normal..

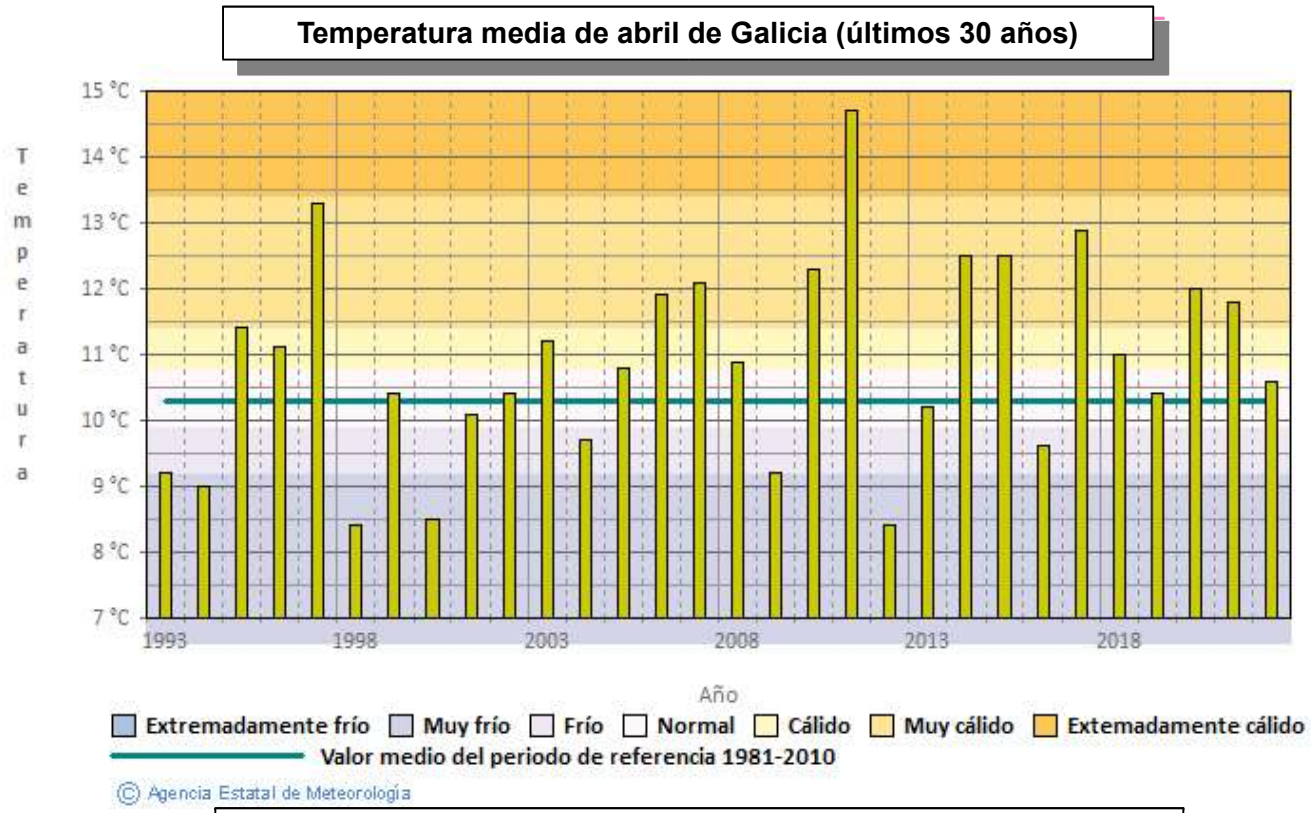


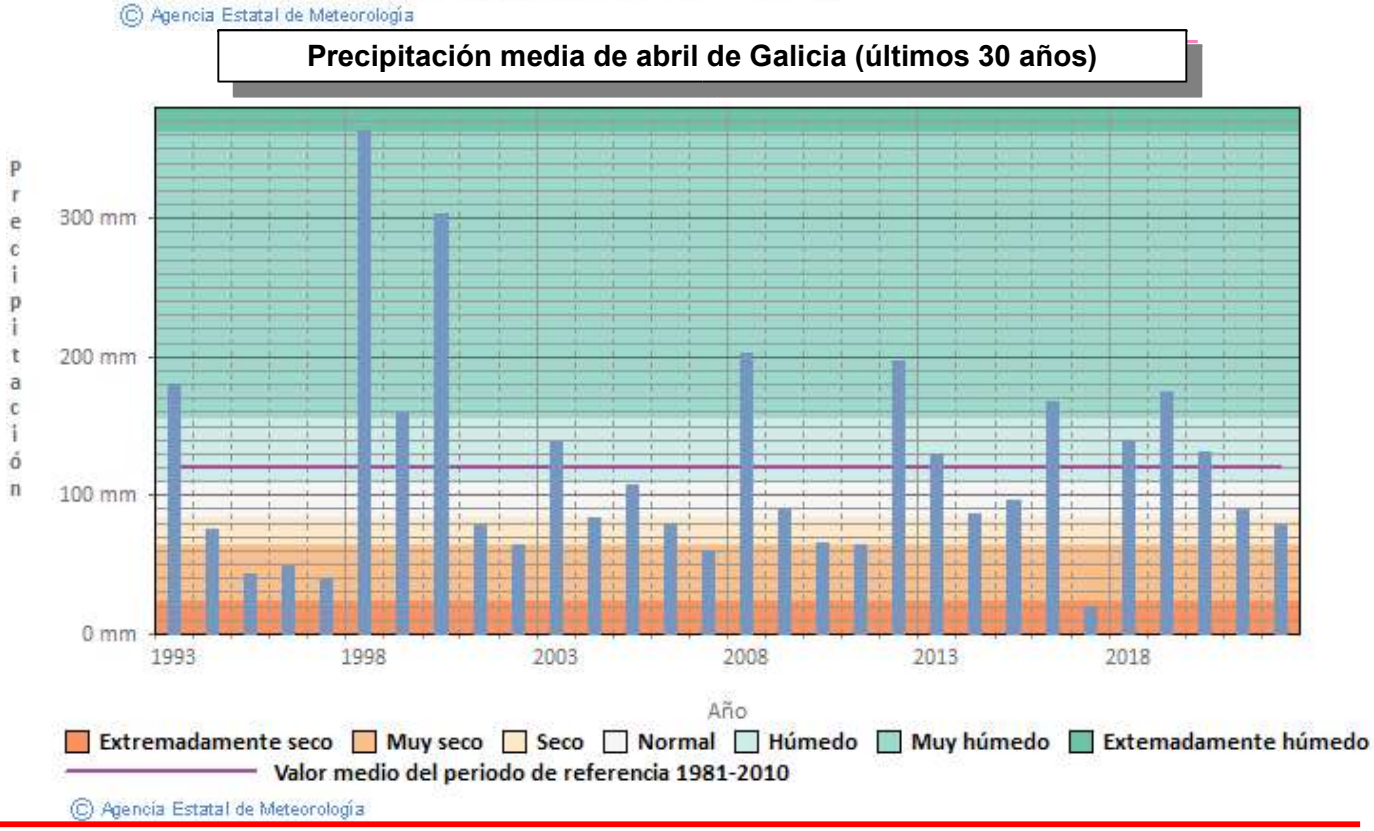

# Datos de las estaciones principales:

De los observatorios de A Coruña, Alvedro, Lugo, Ourense, Pontevedra, Vigo y Santiago se ha elaborado un extracto del resumen climatológico mensual en el que se incluyen las variables más importantes. Debajo de ciertos valores medios y totales aparece el promedio de dicha variable correspondiente a los últimos 30 años; en la línea inmediatamente inferior se incluye el resultado de dividir la anomalía respecto de dicha media del valor mensual de la variable entre la desviación típica de la muestra. Los observatorios de Lugo y Pontevedra únicamente disponen de datos desde 1985, por tanto, su periodo de referencia es más corto.

| | A CORUÑA | ALVEDRO | LAVACOLLA | PONTEVED. | PEINADOR | LUGO | OURENSE |
|---|---|---|---|---|---|---|---|
| **TEMPERATURA** | | | | | | | |
| MEDIA DEL MES (ºC) | 13,2 | 11,8 | 11,2 | 13,1 | 12,3 | 10,8 | 13,7 |
| | 13,5 | 12,5 | 11,7 | 13,5 | 13,0 | 10,7 | 13,9 |
| | -0,2 | -0,6 | -0,3 | -0,2 | -0,4 | 0,1 | -0,2 |
| MEDIA DE MÁXIMAS (ºC) | 16,4 | 16,4 | 16,4 | 18,0 | 17,1 | 17,2 | 21,0 |
| | 16,7 | 17,0 | 16,8 | 18,1 | 17,3 | 16,6 | 20,7 |
| | -0,2 | -0,3 | -0,2 | -0,1 | -0,1 | 0,3 | 0,1 |
| MEDIA DE MÍNIMAS (ºC) | 10,1 | 7,2 | 5,8 | 8,2 | 7,5 | 4,3 | 6,3 |
| | 10,2 | 8,0 | 6,5 | 8,7 | 8,6 | 4,8 | 7,1 |
| | -0,1 | -0,7 | -0,6 | -0,5 | -0,8 | -0,4 | -0,7 |
| MAXIMA ABSOLUTA (ºC) | 21,5 | 23,7 | 24,5 | 24,1 | 23,2 | 26,3 | 30,9 |
| FECHA | 10 | 10 | 16 | 29 | 29 | 16 | 16 |
| MÍNIMA ABSOLUTA (ºC) | 5,3 | -0,7 | -0,9 | 0,9 | 1,9 | -3,4 | -1,7 |
| FECHA | 2 | 5 | 5 | 5 | 5 | 5 | 4 |
| **PRECIPITACIÓN** | | | | | | | |
| TOTAL (l/m2) | 40,4 | 45,6 | 98,0 | 96,4 | 59,8 | 75,6 | 55,0 |
| | 86,0 | 92,8 | 136,6 | 142,4 | 147,9 | 101,6 | 77,6 |
| | -0,9 | -0,8 | -0,4 | -0,5 | -0,9 | -0,4 | -0,5 |
| MÁXIMA 24 HORAS (l/m2) | 8,2 | 9,4 | 15,6 | 26,4 | 15,3 | 37,0 | 16,2 |
| FECHA | 8 | 27 | 27 | 21 | 21 | 22 | 26 |
| INT. MÁXIMA (l/m2/hora) | 15,6 | 15,6 | 36,6 | 27,6 | 15,0 | 27,6 | 36,0 |
| FECHA | 8 | 19 | 27 | 12 | 22 | 22 | 26 |
| Nº DE DÍAS CON PREC. | 13 | 15 | 13 | 12 | 13 | 17 | 9 |
| **NUBOSIDAD** | | | | | | | |
| HORAS DE SOL | 170,0 | 120,3 | 202,9 | 181,3 | 232,0 | 185,5 | 204,8 |
| | 192,8 | 180,8 | 174,1 | 208,6 | 200,8 | 168,8 | 190,0 |
| | -0,6 | -1,5 | 0,7 | -0,6 | 0,6 | 0,4 | 0,3 |
| DÍAS DESPEJADOS | | 4 | 4 | 5 | 6 | 1 | 6 |
| DÍAS CUBIERTOS | | 7 | 11 | 6 | 7 | 13 | 10 |
| **HUMEDAD** | | | | | | | |
| MEDIA (%) | 75 | 74 | 76 | 72 | 72 | 72 | 61 |
| | 74 | 73 | 75 | 71 | 73 | 75 | 66 |
| | 0,5 | 0,3 | 0,1 | 0,1 | -0,2 | -0,9 | -1,2 |
| **PRESIÓN** | | | | | | | |
| EN LA ESTACIÓN (HPa) | 1008,7 | 1003,9 | 972,7 | 1002,3 | 985,0 | 963,5 | 996,9 |
| | 1007,5 | 1003,3 | 972,3 | 1001,8 | 985,4 | 963,3 | 997,0 |
| | 0,4 | 0,2 | 0,2 | 0,2 | -0,2 | 0,1 | 0,0 |
| **VIENTO** | | | | | | | |
| RACHA MÁXIMA (Km/h) | 64 | 63 | 61 | 60 | 63 | 56 | 45 |
| FECHA | 7 | 7 | 8 | 8 | 11 | 7 | 10 |

# Mapas del Balance Hídrico:

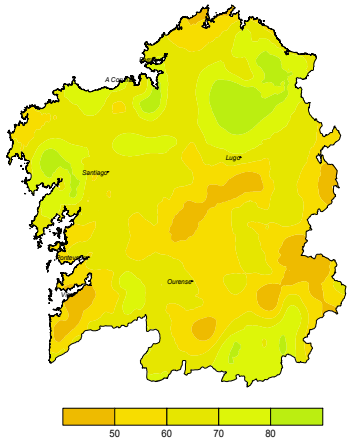


Porcentaje de precipitación respecto de la normal acumulado en los últimos tres meses.

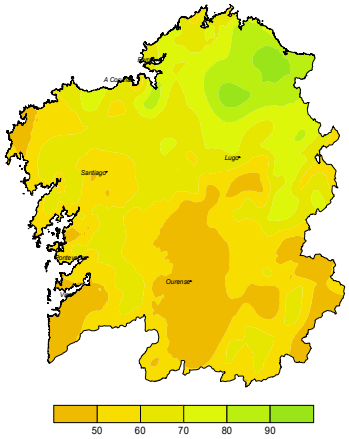


Porcentaje de precipitación respecto de la normal acumulado en los últimos seis meses.

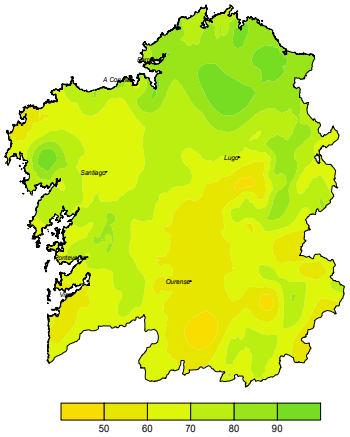


Porcentaje de precipitación respecto de la normal acumulado en los últimos doce meses.

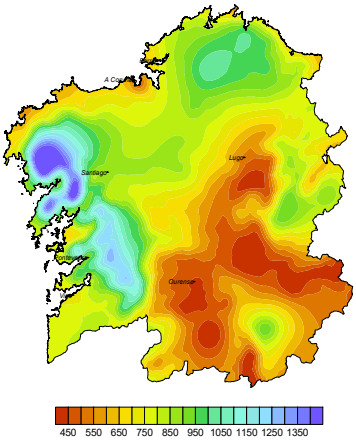


Precipitación (mm) acumulada desde el 1 de septiembre.

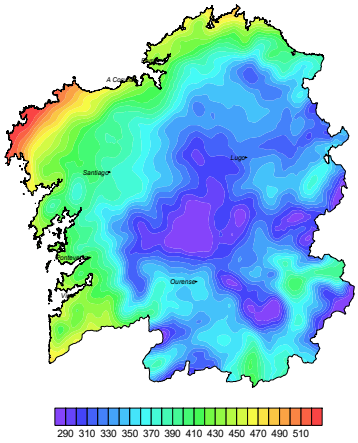


Evapotranspiración (mm) de referencia (Penman-Monteith) acumulada desde el 1 de septiembre.

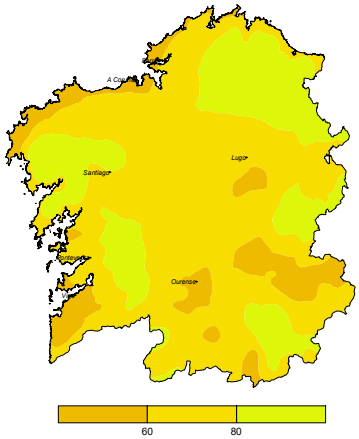


Porcentaje de humedad en el suelo respecto del valor de saturación.

# Tabla de efemérides significativas:

**SELECCIÓN DE EFEMÉRIDES DEL MES (estaciones con serie mayor o igual a 13 años)**

*En color negro se indican las efemérides del mes, en rojo si son absolutas y fondo verde estación principal. (*): tomada de 07 a 07*

| Indicativo | Nombre | T. mín (°C) | Fecha T. mín | Indicativo | Nombre | P. mensual más baja (mm) | Intensidad máx. (mm/h) | Fecha I máx. | T. mín (°C) | Fecha T. mín | T mín de máx. (°C) | Fecha T. mín de máx | T media mensual más baja(°C) |
|---|---|---|---|---|---|---|---|---|---|---|---|---|---|
| 1297E | CERVANTES-BAZAL | -4,2 | 04/04/2022 | 1342X | RIBADEO, VILAFRAMIL | | | | 1,1 | 05/04/2022 | 10,4 | 03/04/2022 | |
| 1380I | SADA-MONDEGO | -0,5 | 05/04/2022 | 1344X | MONDOÑEDO | | 42 | 26/04/2022 | -0,5 | 05/04/2022 | | | |
| 1446X | MONTERROSO | -0,8 | 05/04/2022 | 1386D | A ZAPATEIRA | 33,2 | | | | | | | |
| 1466A | SILLEDA | -0,7 | 05/04/2022 | 1696O | BEARIZ | | | | -6,3 | 05/04/2022 | | | |
| 1468X | A ESTRADA | -0,8 | 02/04/2022 | 1700X | O CARBALLIÑO | | | | -2,9 | 05/04/2022 | | | |
| 1473A | PADRÓN | -1,4 | 02/04/2022 | 1701X | RIBADAVIA | | | | -2,3 | 04/04/2022 | | | |
| 1496X | VIGO-O CASTRO | 4,1 | 04/04/2022 | 1706A | ALLARIZ-ROIMELO | | | | -5,1 | 04/04/2022 | | | |
| 1521I | O PÁRAMO | -3,6 | 05/04/2022 | 1723X | PONTEAREAS-CANEDO | | | | -0,3 | 05/04/2022 | | | |
| 1521X | BECERREA-PENAMAIOR | -3,9 | 04/04/2022 | 1730E | O ROSAL | | 43,2 | 11/04/2022 | | | | | |
| 1583X | O BARCO DE VALDEORRAS | -1,1 | 02/04/2022 | 1735X | XINZO DE LIMIA | | | | -8,6 | 05/04/2022 | | | 8,4 |
| 1631E | POBRA DE TRIVES,S. MAMEDE | -3,9 | 02/04/2022 | 2978X | AGUAS DE CABREIROA | | | | -5,1 | 04/04/2022 | | | |
| 1639X | CHANDREXA DE QUEIXA | -5,4 | 04/04/2022 | 1658 | FOLGOSO DO COUREL | | | | -3,4 | 05/04/2022 | | | |

*Sección de Climatología de la Delegación de AEMET en Galicia. Tfno. 981 253200/ xclgal@aemet.es*

*Nuestra más sincera gratitud a los colaboradores y colaboradoras que atienden la mayor parte de las estaciones de la red climatológica.*

*© Agencia Estatal de Meteorología. Prohibida su reproducción sin autorización expresa de AEMET*