



AVANCE CLIMATOLÓGICO MENSUAL (ABREVIADO)

Mes de agosto de 2022 en Extremadura

En general, el mes de agosto de 2022 se puede caracterizar, en Extremadura, como muy seco en cuanto a las precipitaciones, y muy cálido respecto a las temperaturas medias.

Aunque algo menos extremo que julio, este mes de agosto se ha caracterizado de nuevo por las altas temperaturas. Salvo el periodo entre los días 13 y 18, las temperaturas han estado por encima de los valores medios para agosto, y de manera algo más marcada en el norte de Cáceres y en el este de la comunidad.

La temperatura máxima absoluta fue de 42.8 °C, registrada en Zarza la Mayor el día 1. Las altas mínimas, especialmente al principio de mes, han sido también muy reseñables, alcanzándose los 28 °C en Castuera y Plasencia.

Las precipitaciones han sido muy escasas o nulas. El mayor acumulado mensual se registró en Hervás con 22.0 mm, de los cuales 21.4 mm se corresponden con la precipitación causada por las tormentas del día 26; tormentas que en general no han sido muy numerosas. Aparte de Hervás, ninguna estación superó los 10 mm, siendo mayoría las estaciones en las que la precipitación fue nula en todo el mes. La precipitación media en Extremadura durante este mes ha sido 0.8 mm, valor que representa un 17.0% de su valor de referencia, 4.7 mm y que permite caracterizar este mes de agosto como muy seco.

El año hidrológico, desde octubre hasta agosto, continúa muy seco en Extremadura, con un promedio de 358.6 mm, un 66.1% de su valor de referencia en este mes, 542.9 mm.

Las áreas con mayores anomalías negativas de precipitación acumulada, tanto si atendemos al año civil como al hidrológico, se encuentran en el suroeste de la provincia de Badajoz,

En términos globales, la temperatura media en la Comunidad durante el mes ha tenido un carácter muy cálido. Su promedio, calculado para todos los puntos de Extremadura, ha sido este mes 27.4 °C, valor 1.4 °C superior al valor de referencia de agosto, 26.0 °C.

Las temperaturas máximas han tenido durante el mes de agosto un carácter muy cálido, situándose su media para toda Extremadura en 35.6 °C, valor 1.6 °C superior al valor de referencia del mes, 34.0 °C.

Las temperaturas mínimas han tenido un carácter muy cálido. Su media para toda la Región durante este mes ha sido 19.1 °C, valor 1.2 °C superior al valor de referencia del mes agosto, 17.9 °C.



AEMet

PRECIPITACIONES MENSUALES:

Estación	Precipitación (mm)	Porcentaje	Carácter pluviométrico
CACERES	0,0	0 %	seco
GUADALUPE	0,4	7 %	seco
NAVALMORAL DE LA MATA	0,2	5 %	muy seco
PLASENCIA	1,0	63 %	normal
VALENCIA DE ALCANTARA	0,4	7 %	muy seco
BADAJOS/TALAVERA 'B. A.'	0,0	0 %	seco
DON BENITO	0,4	18 %	seco
FREGENAL DE LA SIERRA	0,4	25 %	normal
MERIDA	0,0	0 %	seco
ZAFRA	0,0		normal

PRECIPITACIONES AÑO HIDROLÓGICO (desde octubre al mes actual):

Estación	Precipitación (mm)	Porcentaje	Carácter pluviométrico
CACERES	304,5	67 %	muy seco
GUADALUPE	701,8	85 %	seco
NAVALMORAL DE LA MATA	438,4	74 %	seco
PLASENCIA	373,2	67 %	extr. seco
VALENCIA DE ALCANTARA	286,1	55 %	extr. seco
BADAJOS/TALAVERA 'B. A.'	218,0	55 %	muy seco
DON BENITO	209,0	51 %	muy seco
FREGENAL DE LA SIERRA	339,2	53 %	muy seco
MERIDA	236,0	56 %	muy seco
ZAFRA	310,6	63 %	muy seco

Porcentaje: Cociente entre la precipitación mensual y la mediana del periodo de referencia, expresada en %.

El carácter pluviométrico del mes: "muy húmedo", "húmedo", "normal", "seco" o "muy seco", se establece según los quintiles de las precipitaciones del periodo de referencia 1981-2010. Se califica como "extremadamente seco" o "extremadamente húmedo" cuando la precipitación mensual queda fuera del rango en dicho periodo de referencia.

TEMPERATURAS:

Estación	Temperatura Media Mensual (°C)	Anomalía	Carácter térmico
CACERES	27,9	2,0	muy cálido
GUADALUPE	27,0	2,1	muy cálido
NAVALMORAL DE LA MATA	28,4	2,3	muy cálido
PLASENCIA	29,4	3,3	extr. cálido
VALENCIA DE ALCANTARA	26,0	1,8	muy cálido
BADAJOS/TALAVERA 'B. A.'	27,2	1,3	muy cálido
DON BENITO	29,1	3,6	extr. cálido
FREGENAL DE LA SIERRA	24,4	2,3	muy cálido
MERIDA	27,3	1,1	cálido
ZAFRA	26,8	1,9	muy cálido

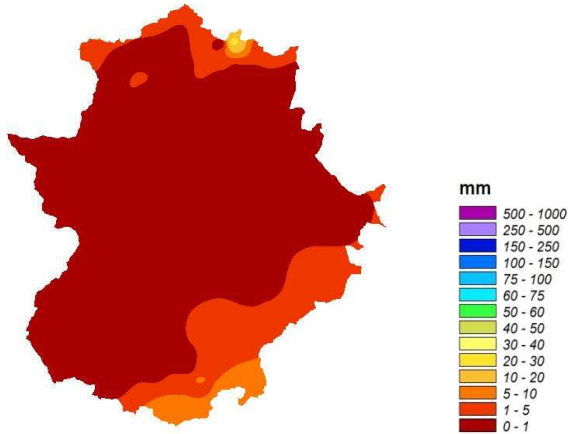
Anomalía: Diferencia entre la temperatura media del mes y la media del periodo de referencia, expresada en °C.

El carácter térmico del mes: "muy frío", "frío", "normal", "cálido" o "muy cálido", se establece según los quintiles de las temperaturas medias del periodo de referencia 1981-2010. Se califica como "extremadamente frío" o "extremadamente cálido" cuando la temperatura está fuera del rango en dicho periodo.



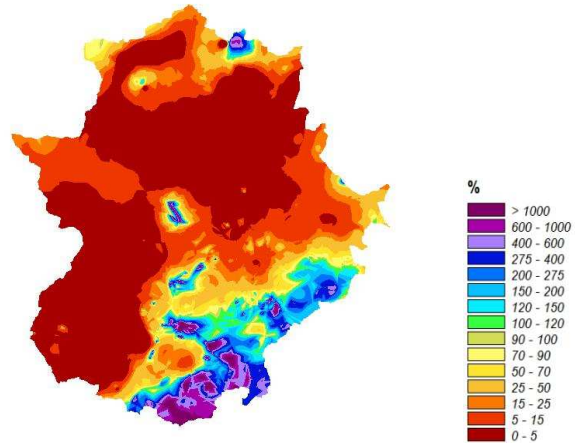
AEMet

Precipitación Mensual
Agosto de 2022



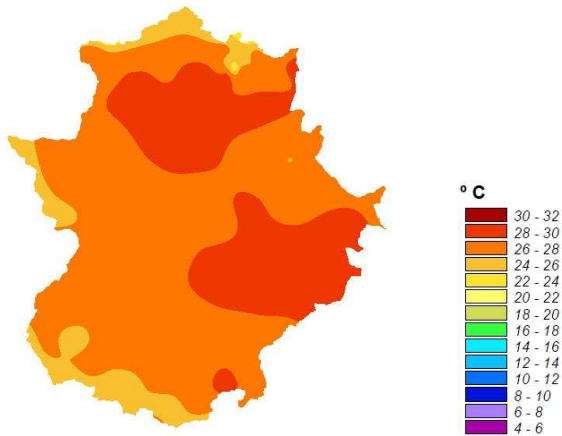
Media en Extremadura: 0,8 mm.

Porcentaje sobre Precipitación Mensual
Agosto de 2022



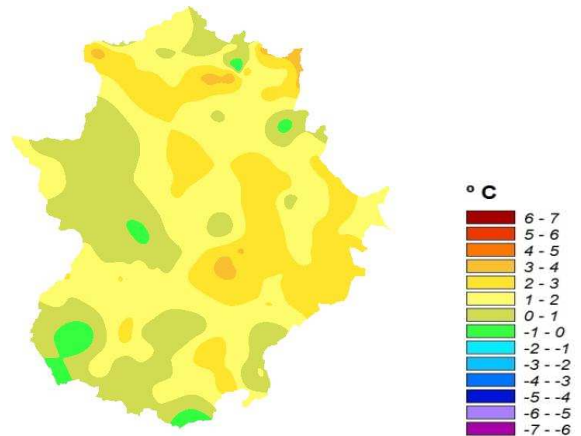
Valor de referencia: 4,7 mm.
Porcentaje sobre referencia: 17,0 %.

Temperatura Media Mensual
Agosto de 2022



Media en Extremadura: 27,4 °C.

Anomalía Temperatura Mensual Media
Agosto de 2022



Valor de referencia: 26,0 °C.
Diferencia con la referencia: 1,4 °C.

Notas

1. Los datos empleados en este avance climatológico son provisionales y están sujetos a una posterior validación.
2. Fecha de obtención de los datos: 5 de septiembre de 2022.
3. © AEMET. Autorizado el uso de la información y su reproducción citando a AEMET como autora de la misma.