



AVANCE CLIMATOLÓGICO MENSUAL (ABREVIADO)

Mes de noviembre de 2022 en Extremadura

En general, en Extremadura el mes de noviembre de 2022 se puede caracterizar como normal en cuanto a las precipitaciones, y muy cálido respecto a las temperaturas medias.

A pesar de que durante todo el mes se ha mantenido por la región el paso regular y frecuente de sistemas frontales, las precipitaciones asociadas a los mismos han sido en la mayoría de las ocasiones débiles, y muchas veces en el extremo sur y sureste inapreciables o nulas. En esta zona, localidades como Villagarcía de la Torre, Azuaga o Granja de Torrehermosa no han llegado a los 20 mm de precipitación mensual, lo que supone menos de la mitad de sus valores de referencia, y empeorar la grave situación de déficit que esas comarcas soportan.

Aunque menos notable, también la lluvia ha sido escasa en el centro de la provincia de Cáceres, con el observatorio de la capital registrando sólo 34.2 mm; por su lado el observatorio de Badajoz/Talavera la Real midió 53.0 mm. En cuanto a las mayores precipitaciones, de nuevo el extremo norte de la región se desmarca del resto de manera clara, superándose los 200 mm en diversos puntos de La Vera, Jerte y Hurdes.

En conjunto, la precipitación promedio en Extremadura en este mes ha sido 69.3 mm, valor que representa un 102.8% de su valor de referencia, 67.4 mm y que permite caracterizar este mes de noviembre como normal, si bien con grandes diferencias entre zonas como ya se ha comentado.

En cuanto al año hidrológico, desde octubre hasta noviembre puede caracterizarse como seco. En promedio, se han registrado en la región 140.9 mm, un 84.8% de su valor de referencia en este mes, 166.1 mm.

Las temperaturas, tanto las diurnas como las nocturnas, se han mantenido por encima de los valores medios durante casi todo el mes, salvo en la finalización del mismo, en la que una bajada de las mínimas trajo las primeras heladas, débiles, a la región.

La temperatura media durante el mes ha tenido un carácter muy cálido con un promedio regional de 13.1 °C, valor 1.4 °C superior al valor de referencia de noviembre, 11.7 °C.

En cuanto a las máximas, su media de 17.5 °C, supera en 1.1 °C el valor de referencia del mes, 16.4 °C y clasifica el mes como muy cálido. También muy cálido se clasifica el mes respecto a las temperaturas mínimas, con una media de 8.7 °C, y una anomalía de +1.7 °C respecto al valor de referencia del mes de noviembre, 7.0 °C.



AEMet

PRECIPITACIONES MENSUALES:

Estación	Precipitación (mm)	Porcentaje	Carácter pluviométrico
CACERES	34,2	45 %	seco
GUADALUPE	142,2	107 %	normal
NAVALMORAL DE LA MATA	52,4	69 %	seco
PLASENCIA	80,4	93 %	normal
VALENCIA DE ALCANTARA	47,2	66 %	seco
BADAJOS/TALAVERA 'B. A.'	53,0	102 %	normal
DON BENITO	39,4	83 %	normal
FREGENAL DE LA SIERRA	64,6	96 %	normal
MERIDA	37,4	81 %	seco
ZAFRA	-99,9	-178 %	extr. seco

PRECIPITACIONES AÑO HIDROLÓGICO (desde octubre al mes actual):

Estación	Precipitación (mm)	Porcentaje	Carácter pluviométrico
CACERES	111,4	78 %	seco
GUADALUPE	209,4	82 %	seco
NAVALMORAL DE LA MATA	127,0	79 %	seco
PLASENCIA	248,4	130 %	húmedo
VALENCIA DE ALCANTARA	122,4	83 %	seco
BADAJOS/TALAVERA 'B. A.'	108,0	90 %	normal
DON BENITO	58,6	50 %	muy seco
FREGENAL DE LA SIERRA	162,0	88 %	normal
MERIDA	75,8	67 %	muy seco
ZAFRA	46,6	32 %	muy seco

Porcentaje: Cociente entre la precipitación mensual y la mediana del periodo de referencia, expresada en %.

El carácter pluviométrico del mes: "muy húmedo", "húmedo", "normal", "seco" o "muy seco", se establece según los quintiles de las precipitaciones del periodo de referencia 1981-2010. Se califica como "extremadamente seco" o "extremadamente húmedo" cuando la precipitación mensual queda fuera del rango en dicho periodo de referencia.

TEMPERATURAS:

Estación	Temperatura Media Mensual (°C)	Anomalía	Carácter térmico
CACERES	13,1	1,3	cálido
GUADALUPE	12,2	1,3	cálido
NAVALMORAL DE LA MATA	13,0	1,7	muy cálido
PLASENCIA	13,3	1,8	muy cálido
VALENCIA DE ALCANTARA	12,4	1,7	muy cálido
BADAJOS/TALAVERA 'B. A.'	14,1	1,4	cálido
DON BENITO	14,5	2,6	muy cálido
FREGENAL DE LA SIERRA	12,2	1,3	muy cálido
MERIDA	14,0	1,0	cálido
ZAFRA	13,4	1,6	muy cálido

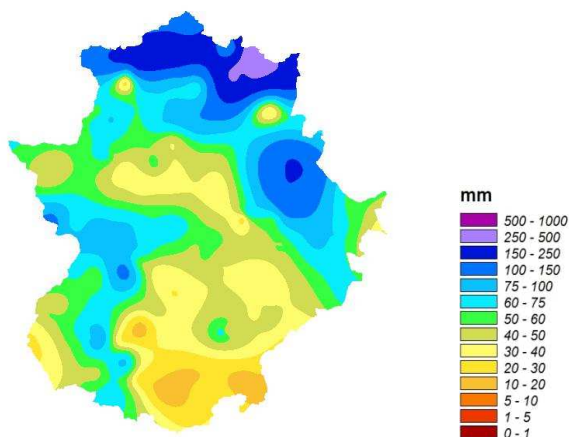
Anomalía: Diferencia entre la temperatura media del mes y la media del periodo de referencia, expresada en °C.

El carácter térmico del mes: "muy frío", "frío", "normal", "cálido" o "muy cálido", se establece según los quintiles de las temperaturas medias del periodo de referencia 1981-2010. Se califica como "extremadamente frío" o "extremadamente cálido" cuando la temperatura está fuera del rango en dicho periodo.



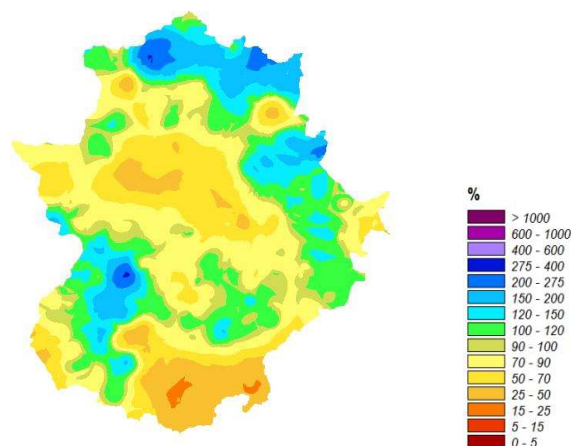
AEMet

Precipitación Mensual
Noviembre de 2022



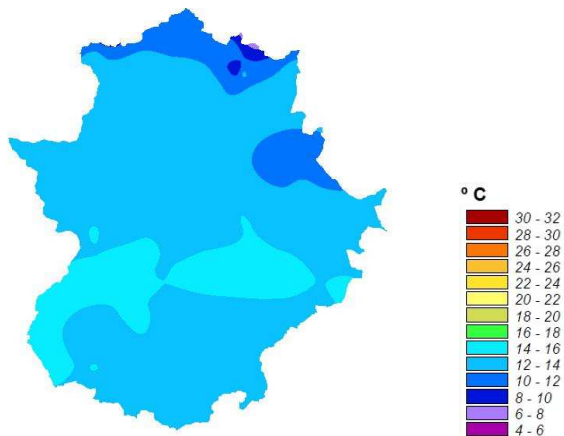
Media en Extremadura: 69,3 mm.

Porcentaje sobre Precipitación Mensual
Noviembre de 2022



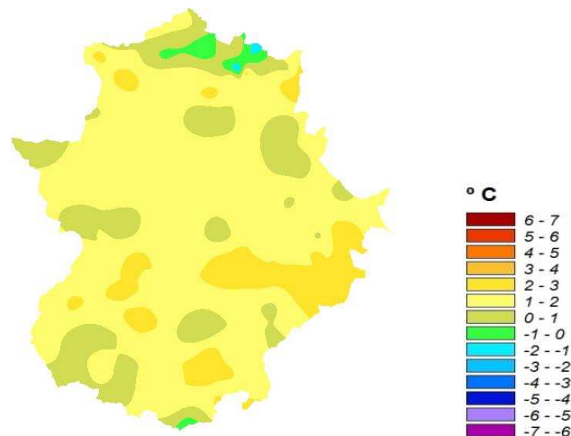
Valor de referencia: 67,4 mm.
Porcentaje sobre referencia: 102,8 %.

Temperatura Media Mensual
Noviembre de 2022



Media en Extremadura: 13,1 °C.

Anomalía Temperatura Mensual Media
Noviembre de 2022



Valor de referencia: 11,7 °C.
Diferencia con la referencia: 1,4 °C.

Notas

1. Los datos empleados en este avance climatológico son provisionales y están sujetos a una posterior validación.
2. Fecha de obtención de los datos: 5 de diciembre de 2022.
3. © AEMET. Autorizado el uso de la información y su reproducción citando a AEMET como autora de la misma.