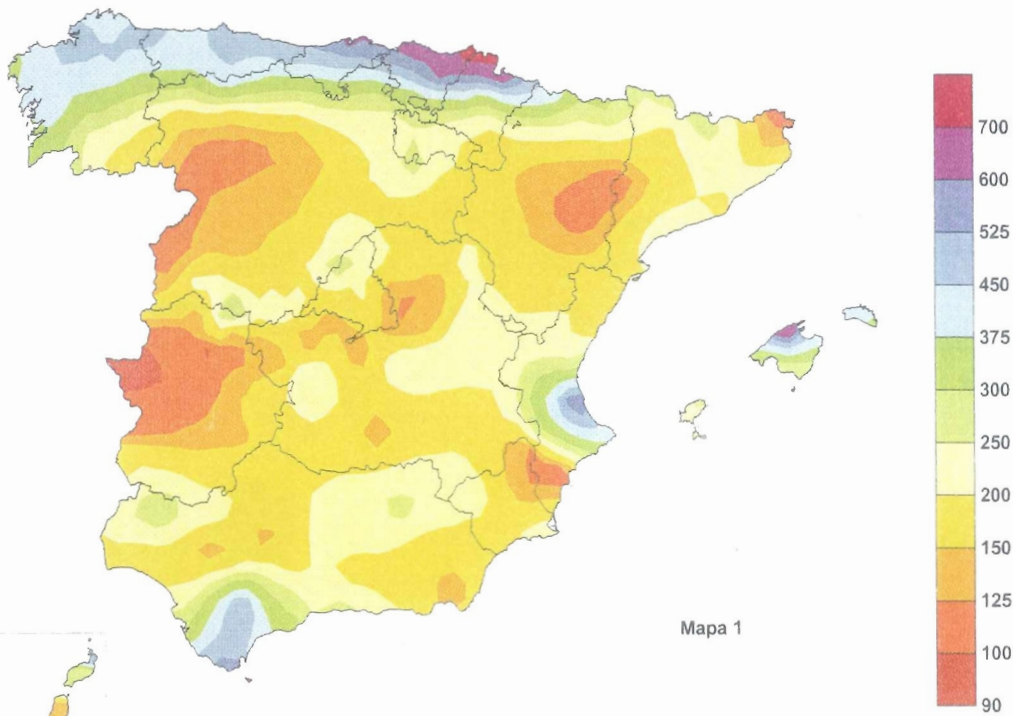


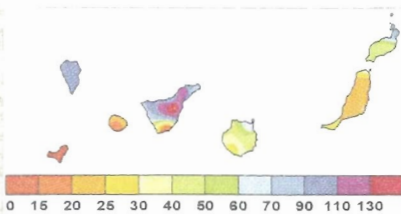
Balance Hídrico Nacional



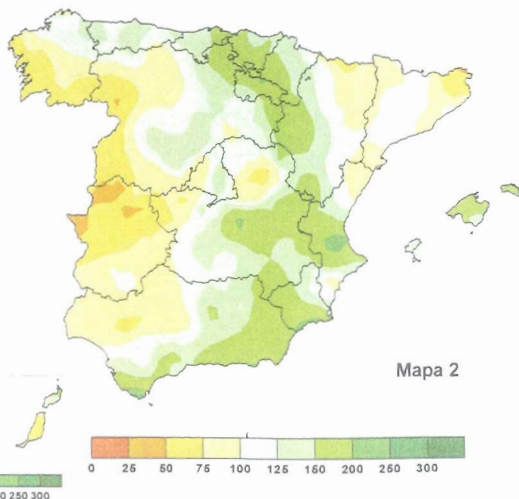
PRECIPITACIÓN ACUMULADA (mm) DESDE EL 1 DE SEPTIEMBRE



Mapa 1

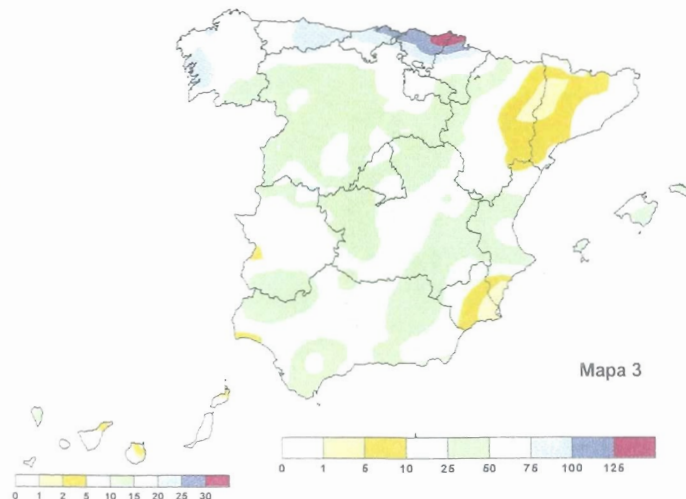


PORCENTAJE DE LA PRECIPITACIÓN ACUMULADA DESDE EL 1 DE SEPTIEMBRE SOBRE LA NORMAL



Mapa 2

PRECIPITACIÓN ACUMULADA (mm) EN LA DECENA

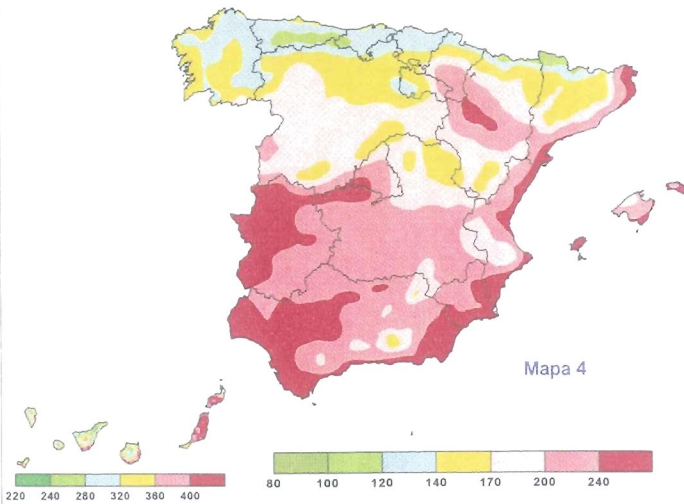


Mapa 3

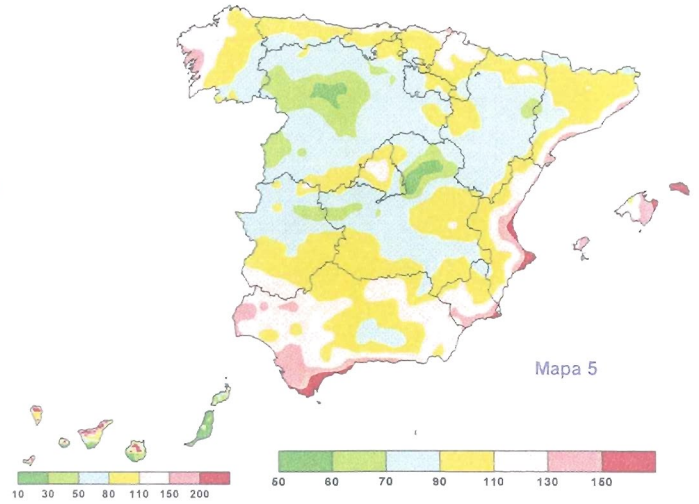
© Ministerio de Medio Ambiente, y Medio Rural y Marino. Prohibida su reproducción total o parcial por cualquier medio sin autorización expresa por escrito. Agencia Estatal de Meteorología. C/ Leonardo Prieto Castro, 8. Ciudad Universitaria. 28040 Madrid. <http://www.aemet.es>

Teléfonos del servicio de información meteorológica TELETIEMPO: **Teletiempo general:** 807 170 365, predicción para capitales de municipios españoles y datos de estaciones. **Teletiempo marítimo:** 807 170 37X, donde X es: 0 (Baleares), 1 (Mediterráneo), 2 (costera de Cantábrico y Galicia), 3 (costera de Canarias y Andalucía Occidental) y 4 (alta mar Atlántico). **Teletiempo de montaña:** 807 170 38Y, donde Y es: 0 (Pirineos), 1 (Picos de Europa), 2 (Sierra de Madrid), 3 (Sistema Ibérico), 4 (Sierra Nevada) y 5 (Sierra de Gredos). **Teletiempo internacional:** 807 170 388. **TARIFAS:** Coste máximo por minuto (IVA incluido) de 0,41 € en llamadas desde teléfonos de la red fija y de 0,76 € en llamadas desde teléfono móvil (los primeros 20 segundos tienen el coste de la tarifa soporte del operador de acceso).

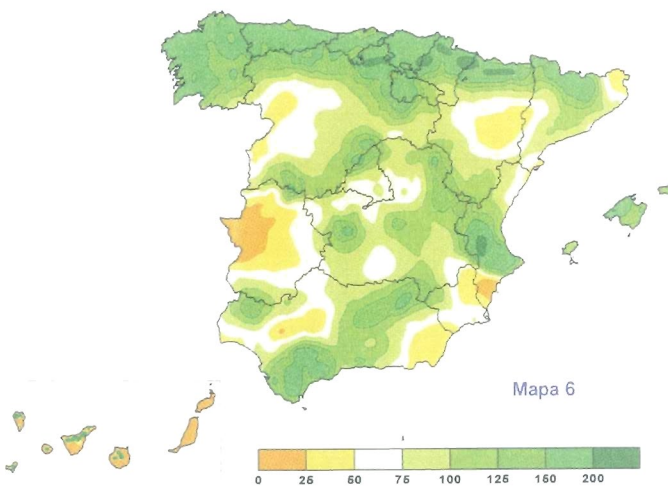
ET_o ACUMULADA (mm) DESDE EL 1 DE SEPT.



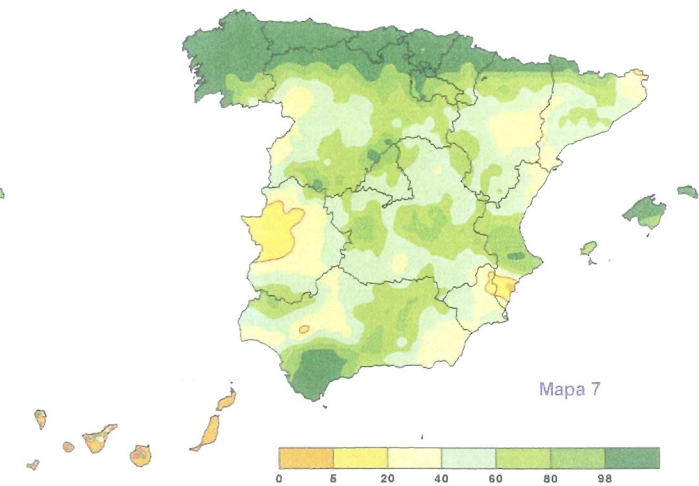
ETR ACUMULADA (mm) DESDE EL 1 DE SEPT.



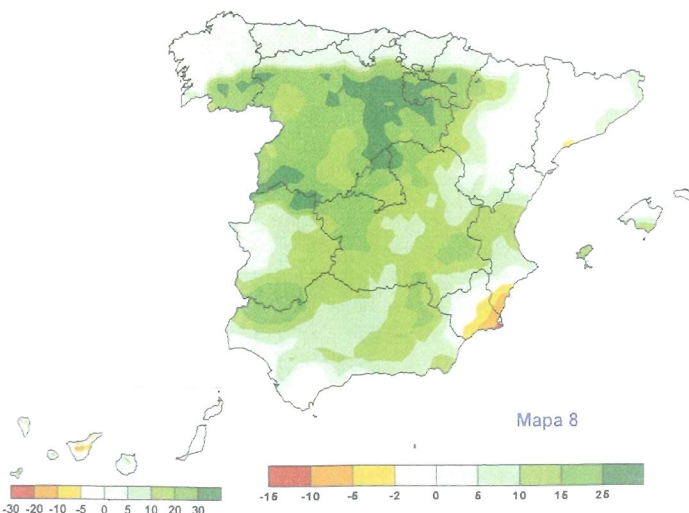
RESERVA DE HUMEDAD DEL SUELO (mm)



% HUMEDAD DEL SUELO / SATURACIÓN




VARIACIÓN DECENAL % HUMEDAD DEL SUELO / SATURACIÓN



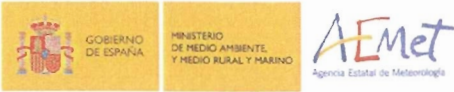
SITUACIÓN EMBALSES

9/diciembre/2008

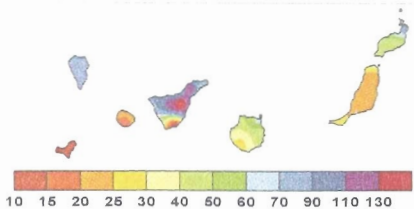
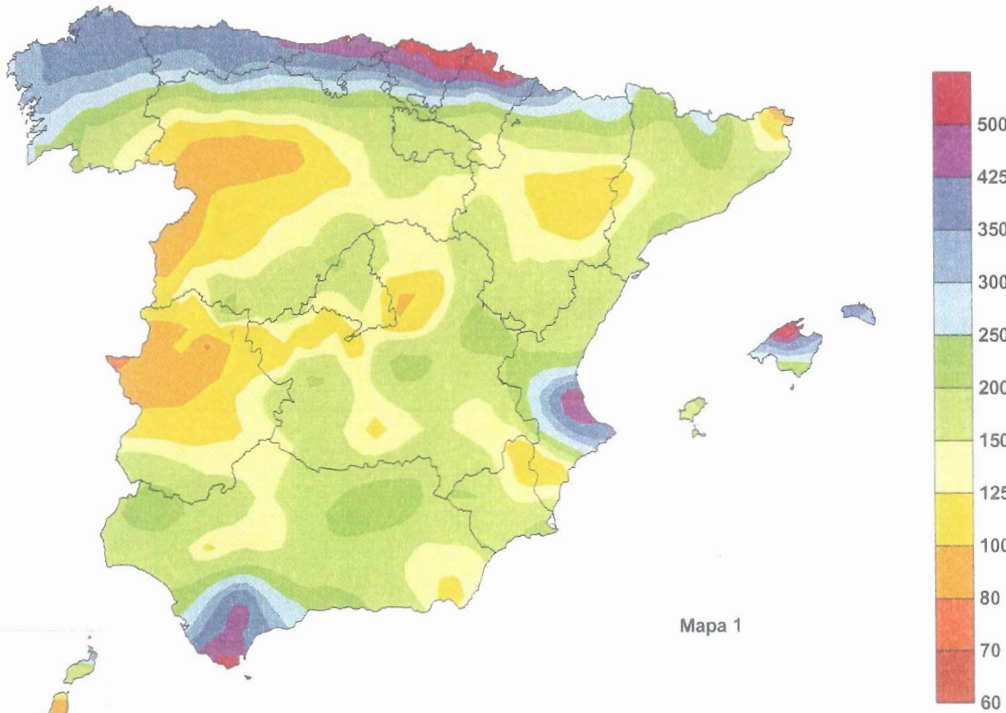
(Fuente : Dirección General del Agua)



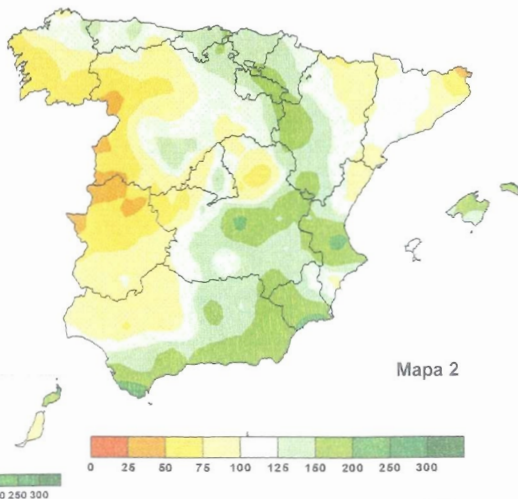
Balance Hídrico Nacional



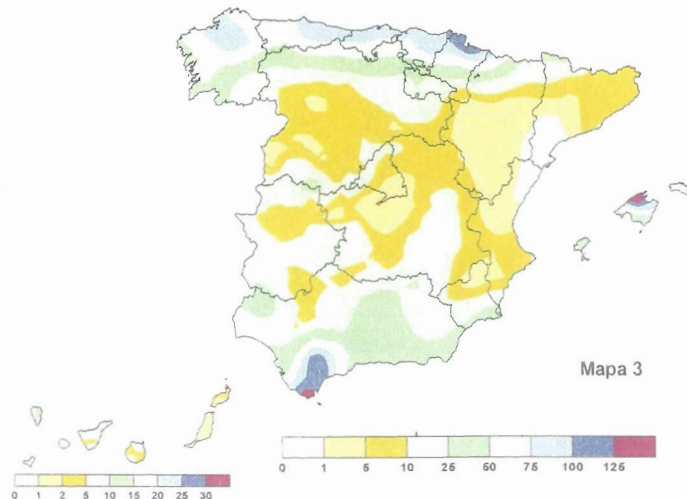
PRECIPITACIÓN ACUMULADA (mm) DESDE EL 1 DE SEPTIEMBRE



PORCENTAJE DE LA PRECIPITACIÓN ACUMULADA DESDE EL 1 DE SEPTIEMBRE SOBRE LA NORMAL



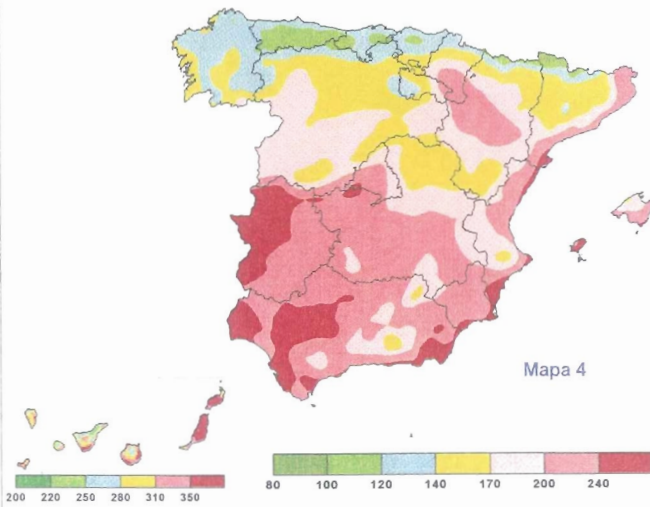
PRECIPITACIÓN ACUMULADA (mm) EN LA DECENA



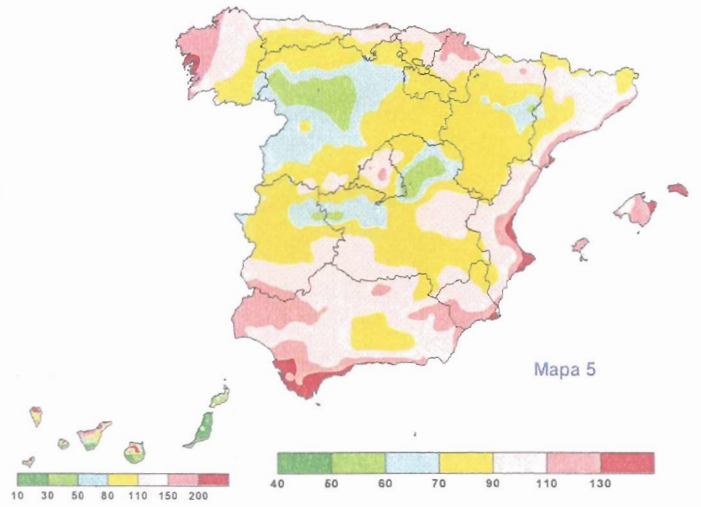
© Ministerio de Medio Ambiente, y Medio Rural y Marino. Prohibida su reproducción total o parcial por cualquier medio sin autorización expresa por escrito. Agencia Estatal de Meteorología. C/ Leonardo Prieto Castro, 8. Ciudad Universitaria. 28040 Madrid. <http://www.aemet.es>

Teléfonos del servicio de información meteorológica TELETIEMPO: **Teletiempo general:** 807 170 365, predicción para capitales de municipios españoles y datos de estaciones. **Teletiempo marítimo:** 807 170 37X, donde X es: 0 (Baleares), 1 (Mediterráneo), 2 (costera de Cantábrico y Galicia), 3 (costera de Canarias y Andalucía Occidental) y 4 (alta mar Atlántico). **Teletiempo de montaña:** 807 170 38Y, donde Y es: 0 (Pirineos), 1 (Picos de Europa), 2 (Sierra de Madrid), 3 (Sistema Ibérico), 4 (Sierra Nevada) y 5 (Sierra de Gredos). **Teletiempo internacional:** 807 170 388. **TARIFAS:** Coste máximo por minuto (IVA incluido) de 0,41 € en llamadas desde teléfonos de la red fija y de 0,76 € en llamadas desde teléfono móvil (los primeros 20 segundos tienen el coste de la tarifa soporte del operador de acceso).

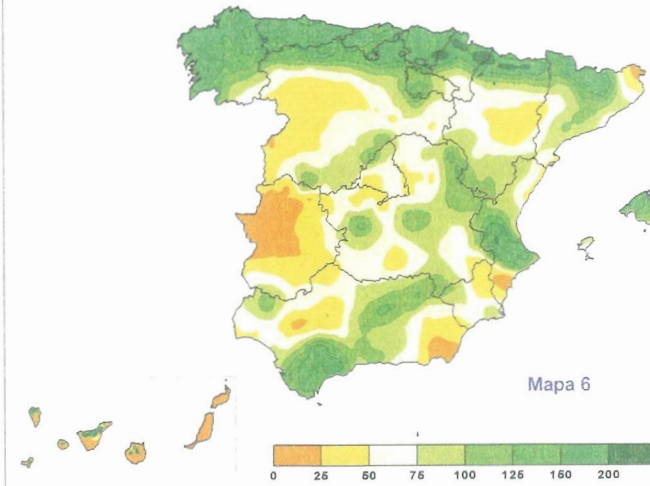
ETo ACUMULADA (mm) DESDE EL 1 DE SEPT.



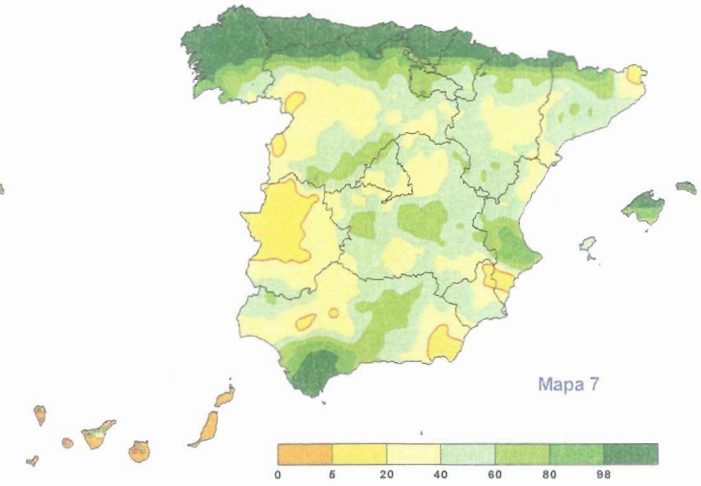
ETR ACUMULADA (mm) DESDE EL 1 DE SEPT.



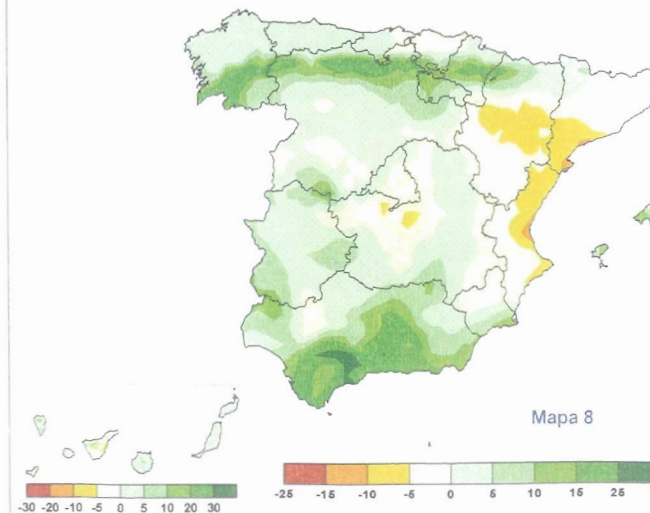
RESERVA DE HUMEDAD DEL SUELO (mm)



% HUMEDAD DEL SUELO / SATURACIÓN



VARIACIÓN DECENAL % HUMEDAD DEL SUELO / SATURACIÓN



SITUACIÓN EMBALSES

30/noviembre/2008

(Fuente : Dirección General del Agua)

