



AVANCE CLIMATOLÓGICO MENSUAL (ABREVIADO)

Mes de agosto de 2023 en Extremadura

En general, el mes de agosto de 2023 se puede caracterizar, en Extremadura, como muy seco en cuanto a las precipitaciones, y muy cálido respecto a las temperaturas medias.

Globalmente, haciendo la media para todos los puntos, la precipitación en Extremadura durante este mes ha sido 0.0 mm, valor que representa un 0.0% de su valor de referencia, 4.5 mm y que permite caracterizar este mes de agosto como muy seco.

Del mismo modo, el año civil, de enero a agosto, puede caracterizarse en cuanto a precipitación acumulada como muy seco. En promedio, para toda la Región, se llevan registrados 164.0 mm, un 53.8% de su valor de referencia en este mes, que se sitúa en 304.8 mm.

El balance de precipitación acumulada para el año hidrológico, desde octubre hasta agosto puede caracterizarse como normal. En promedio, se han registrado en la Región 533.3 mm, un 99.2% de su valor de referencia en este mes, 537.4 mm.

En relación a las temperaturas, las situaciones más destacadas corresponden a los episodios de altas temperaturas que han afectado a Extremadura. En el primero de ellos, comprendido los días 6 y 8 de agosto, se registraron temperaturas máximas superiores a 40 °C en amplias zonas, alcanzando los 44,8 °C en Badajoz y 44,6 °C en Mérida en su punto álgido el 7 de agosto. El segundo episodio de altas temperaturas, comprendido entre los días 20 y 24 de agosto, tuvo mayor duración y menor intensidad. No obstante, durante el mismo se volvieron a superar en general los 40 °C, alcanzándose los 43,6 °C en Badajoz (21 de agosto) y 43.5 °C en Mérida (22 de agosto).

Durante estos episodios se sucedieron noches de carácter tropical de forma generalizada (temperaturas mínimas superiores a 20 °C) e incluso localmente tórridas (temperatura mínima superior a 25 °C), destacando los registros por encima de 28 °C de temperatura mínima en Castuera, Zorita, Hoyos, Plasencia, Cañamero, Coria o los 29,4 °C alcanzados en Cañaveral.

En términos globales, la temperatura media en la Comunidad durante el mes ha tenido un carácter muy cálido. Su promedio, calculado para todos los puntos de Extremadura, ha sido este mes 27.9 °C, valor 1.7 °C superior al valor de referencia de agosto, 26.2 °C.

Las temperaturas máximas han tenido durante el mes de agosto un carácter muy cálido, situándose su media para toda Extremadura en 36.3 °C, valor 2.1 °C superior al valor de referencia del mes, 34.2 °C.

Las temperaturas mínimas han tenido un carácter muy cálido. Su media para toda la Región durante este mes ha sido 19.4 °C, valor 1.2 °C superior al valor de referencia del mes agosto, 18.2 °C.



AEMet

PRECIPITACIONES MENSUALES:

Estación	Precipitación (mm)	Porcentaje	Carácter pluviométrico
CACERES	0,0	0 %	muy seco
GUADALUPE	0,0	0 %	muy seco
NAVALMORAL DE LA MATA	0,0	0 %	muy seco
PLASENCIA	0,0	0 %	seco
VALENCIA DE ALCANTARA	0,0	0 %	muy seco
BADAJOS/TALAVERA 'B. A.'	0,0	0 %	seco
DON BENITO	0,0	0 %	seco
FREGENAL DE LA SIERRA	0,0	0 %	seco
MERIDA	0,0	0 %	seco
ZAFRA	0,0	0 %	seco

PRECIPITACIONES AÑO HIDROLÓGICO (desde octubre al mes actual):

Estación	Precipitación (mm)	Porcentaje	Carácter pluviométrico
CACERES	571,3	116 %	húmedo
GUADALUPE	812,6	92 %	normal
NAVALMORAL DE LA MATA	564,2	97 %	normal
PLASENCIA	664,4	118 %	húmedo
VALENCIA DE ALCANTARA	519,8	109 %	normal
BADAJOS/TALAVERA 'B. A.'	412,6	104 %	normal
DON BENITO	325,6	91 %	seco
FREGENAL DE LA SIERRA	448,8	78 %	seco
MERIDA	430,4	119 %	húmedo
ZAFRA	368,2	92 %	seco

Porcentaje: Cociente entre la precipitación mensual y la mediana del periodo de referencia, expresada en %.

El carácter pluviométrico del mes: "muy húmedo", "húmedo", "normal", "seco" o "muy seco", se establece según los quintiles de las precipitaciones del periodo de referencia 1991-2020. Se califica como "extremadamente seco" o "extremadamente húmedo" cuando la precipitación mensual queda fuera del rango en dicho periodo de referencia.

TEMPERATURAS:

Estación	Temperatura Media Mensual (°C)	Anomalía	Carácter térmico
CACERES	28,1	1,7	muy cálido
GUADALUPE	27,5	2,0	muy cálido
NAVALMORAL DE LA MATA	28,3	1,9	muy cálido
PLASENCIA	29,2	1,7	muy cálido
VALENCIA DE ALCANTARA	26,8	1,8	muy cálido
BADAJOS/TALAVERA 'B. A.'	28,2	1,5	muy cálido
DON BENITO	28,8	2,1	extr. cálido
FREGENAL DE LA SIERRA	25,6	2,4	extr. cálido
MERIDA	27,9	1,8	muy cálido
ZAFRA	27,8	2,1	extr. cálido

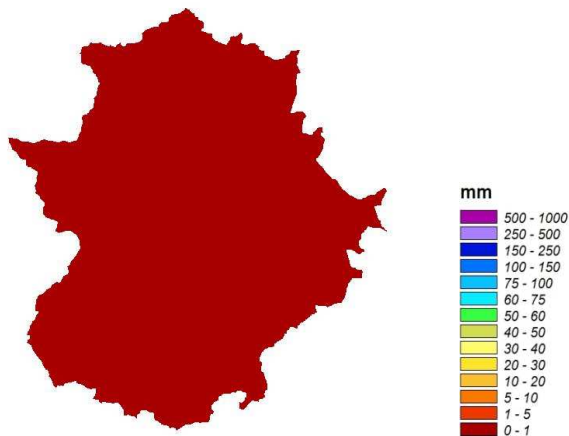
Anomalía: Diferencia entre la temperatura media del mes y la media del periodo de referencia, expresada en °C.

El carácter térmico del mes: "muy frío", "frío", "normal", "cálido" o "muy cálido", se establece según los quintiles de las temperaturas medias del periodo de referencia 1991-2020. Se califica como "extremadamente frío" o "extremadamente cálido" cuando la temperatura está fuera del rango en dicho periodo.



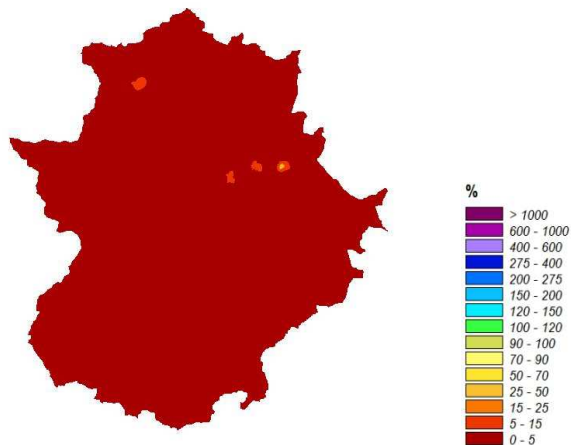
AEMet

Precipitación Mensual
Agosto de 2023



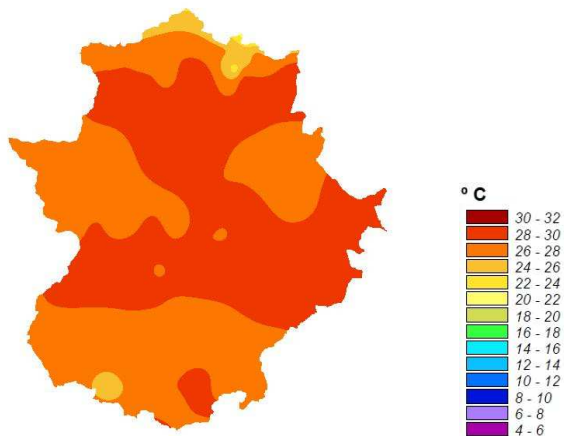
Media en Extremadura: 0,0 mm.

Porcentaje sobre Precipitación Mensual
Agosto de 2023



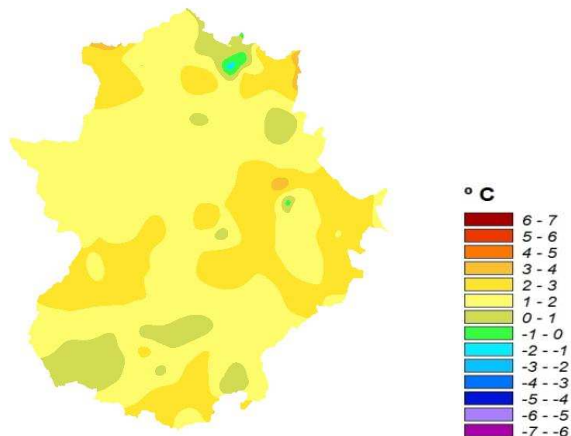
Valor de referencia: 4,5 mm.
Porcentaje sobre referencia: 0,0 %.

Temperatura Media Mensual
Agosto de 2023



Media en Extremadura: 27,9 °C.

Anomalía Temperatura Mensual Media
Agosto de 2023



Valor de referencia: 26,2 °C.
Diferencia con la referencia: 1,7 °C.

Notas

1. Los datos empleados en este avance climatológico son provisionales y están sujetos a una posterior validación.
2. Fecha de obtención de los datos: 5 de septiembre de 2023.
3. © AEMET. Autorizado el uso de la información y su reproducción citando a AEMET como autora de la misma.