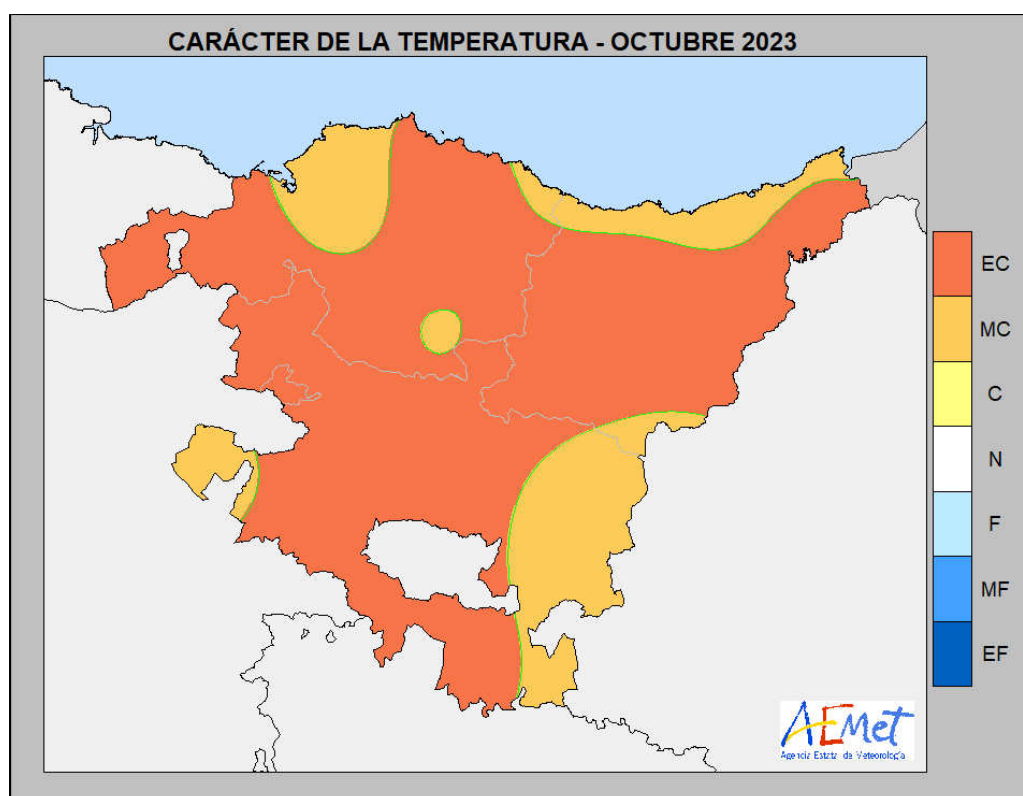


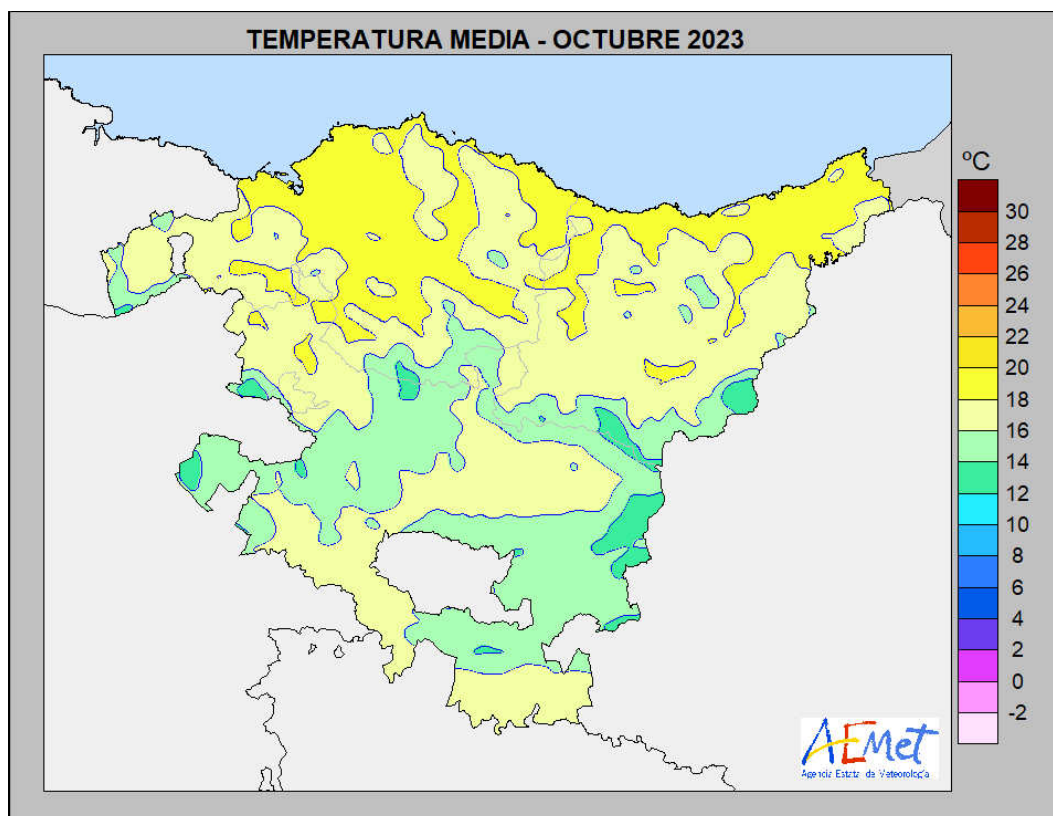
## AVANCE CLIMATOLÓGICO MENSUAL: OCTUBRE DE 2023 EN EL PAÍS VASCO

### TEMPERATURAS:

Octubre de 2023 ha sido un mes con una marcada anomalía cálida clasificándose como muy cálido en la práctica totalidad de los observatorios de la CAV.

	Temperatura media mensual (°C)	Anomalía de temperatura (°C)	Carácter de la temperatura
<b>Observatorio de Igeldo</b>	18.7	3.1	<b>Muy cálido</b>
<b>Aeropuerto de Hondarribia</b>	19.5	2.9	<b>Muy cálido</b>
<b>Aeropuerto de Loiu</b>	19.9	3.6	<b>Muy cálido</b>
<b>Aeropuerto de Foronda</b>	16.6	3.5	<b>Muy cálido</b>
<b>Comunidad Autónoma del País Vasco</b>	17.3	3.4	<b>Muy cálido</b>





**NOTA SOBRE LA INTERPRETACIÓN DE LOS DATOS:**

Los datos empleados para elaborar este avance climatológico son provisionales y están sujetos a una posterior validación.

El periodo de referencia utilizado es el 1991-2020

Temperatura media medida en °C.

**Anomalía de temperatura:** Diferencia entre la temperatura media del mes y la temperatura media de ese mes en el periodo 1991-2020 (°C).

**Carácter de la temperatura del mes:** Muy frío/Frío/Normal/Cálido/Muy Cálido, según los quintiles (0%-20%, 20%-40%, 40%-60%, 60%-80%, 80%-100%) de la serie de temperatura media mensual 1981-2010 ("Extremadamente" frío o cálido, cuando la temperatura media de ese mes está fuera de su rango en dicho periodo).

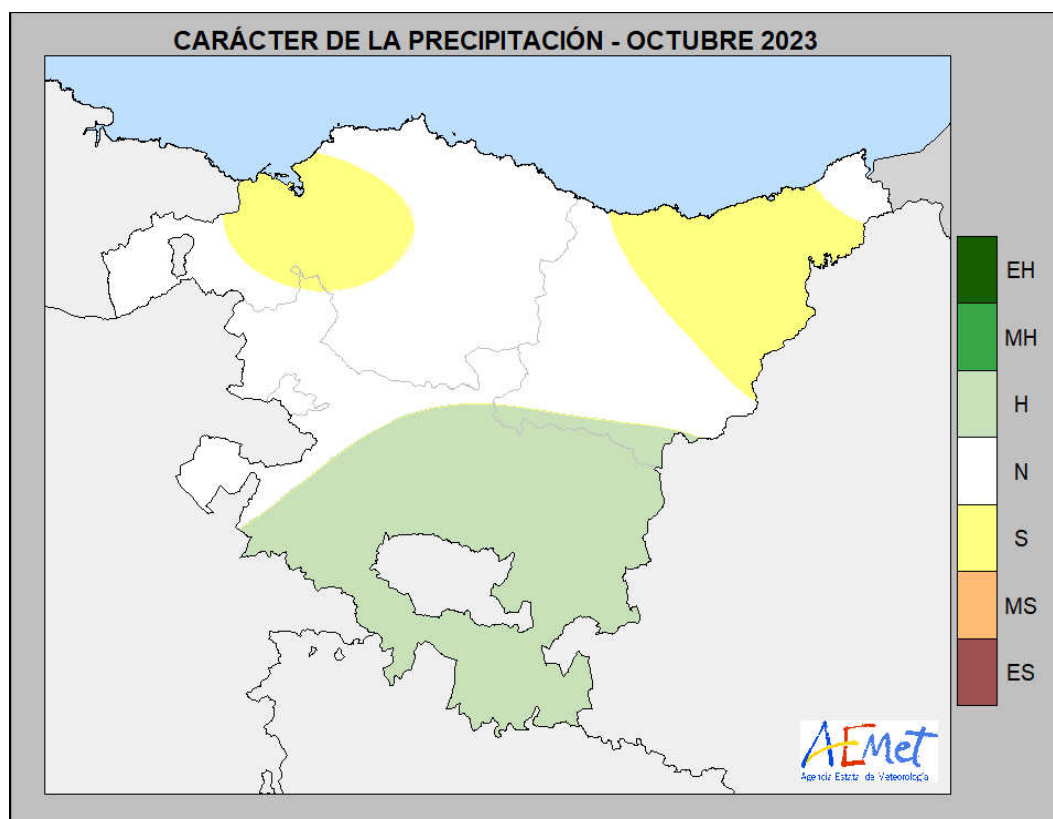
La temperatura máxima absoluta registrada este mes se midió en el aeropuerto de Lloret de Mar con 36.7 °C el día 02 de octubre, este valor es efemérides de temperatura máxima absoluta para un mes de octubre en el aeropuerto

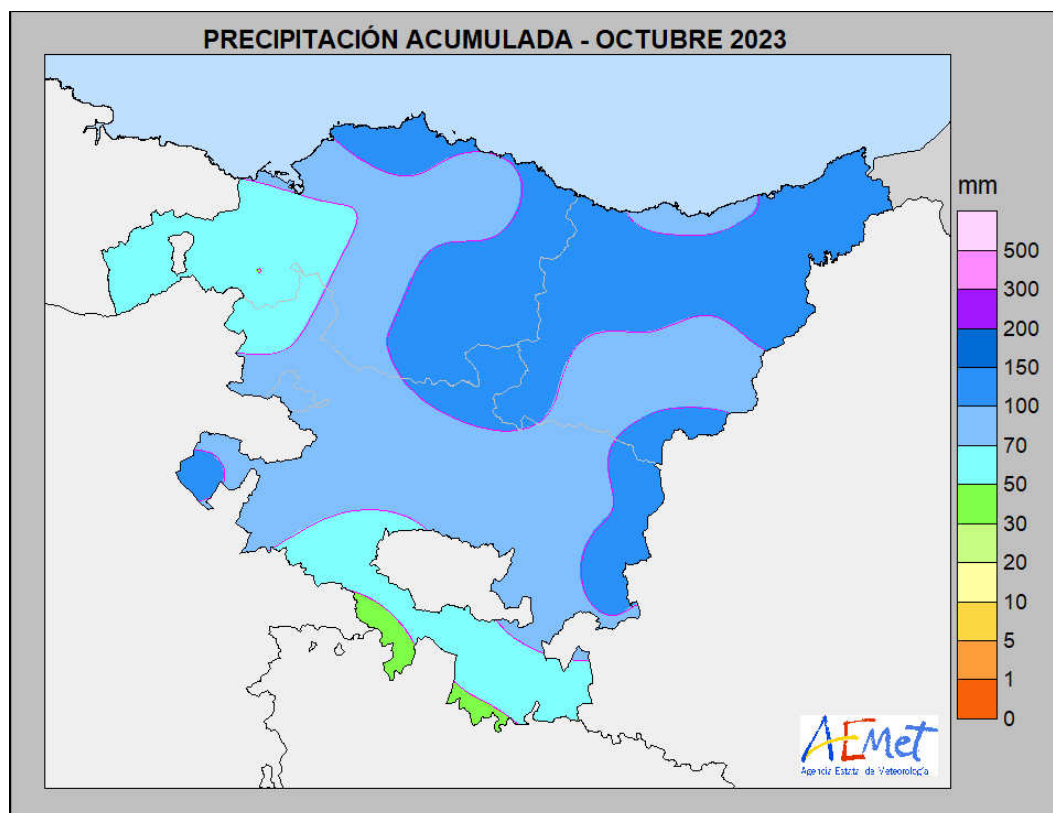
La temperatura mínima absoluta se midió en la estación automática del aeropuerto de Foronda con 1.5 °C el día 15 de octubre.

## PRECIPITACIONES:

El régimen pluviométrico de octubre de 2023 ha tenido un carácter normal a nivel de todo el territorio de la CAV, presentando un carácter húmedo para la zona meridional alavesa y un carácter normal en el resto de la comunidad a excepción de algunas zonas del litoral.

	Precipitación total mensual (mm)	Porcentaje de precipitación (%)	Carácter de la precipitación
Observatorio de Igeldo	97.6	63	Seco
Aeropuerto de Hondarribia	122.2	77	Normal
Aeropuerto de Loiu	67.3	60	Seco
Aeropuerto de Foronda	78.0	120	Húmedo
Comunidad Autónoma del País Vasco	91.3	84	Normal





#### **NOTA SOBRE LA INTERPRETACIÓN DE LOS DATOS:**

Los datos empleados para elaborar este avance climatológico son provisionales y están sujetos a una posterior validación.

El periodo de referencia utilizado es el 1991-2020

Precipitación total mensual medida en mm.

**Porcentaje de precipitación:** Cociente entre la precipitación total del mes y la precipitación total media de ese mes durante el periodo 1991-2020, expresada en tanto por ciento.

**Carácter de la precipitación:** Muy seco/Seco/Normal/Húmedo/Muy Húmedo, según los quintiles (0%-20%,20%-40%,40%-60%,60%-80%,80%-100%) de la serie de precipitación total mensual del periodo 1981-2010. ("Extremadamente" seco o húmedo, cuando la precipitación acumulada está fuera de su rango en dicho periodo).

La precipitación máxima mensual se ha recogido en la estación automática del aeropuerto de Hondarribia con un total de 131.0 mm. y la precipitación mínima mensual se ha medido en Labastida con un total de 49.2 mm.

La precipitación máxima diaria se registró el día 26 de octubre en la estación Urquiola con un total de 42.0 mm.

#### **OTRAS VARIABLES:**

La insolación ha presentado este mes de octubre un superávit de horas de sol en todo el territorio.

La racha máxima de viento registrada este mes de octubre ha sido en la estación automática del Faro de Machichaco el día 20 de octubre con una velocidad de 132 km/h y de dirección 280°.

La estación del AQUARIUM de San Sebastián ha medido una temperatura media del agua del mar de 19.9 °C. esta temperatura se clasifica como muy cálida.

## ANEXO AL AVANCE CLIMATOLÓGICO MENSUAL

