



AVANCE CLIMATOLÓGICO MENSUAL

Mes de diciembre de 2023 en Extremadura

En general, el mes de diciembre de 2023 se puede caracterizar, en Extremadura, como muy seco en cuanto a las precipitaciones, y normal respecto a las temperaturas medias.

Globalmente, haciendo la media para todos los puntos, la precipitación en Extremadura durante este mes ha sido 25.0 mm, valor que representa un 50.6% de su valor de referencia, 49.4 mm y que permite caracterizar este mes de diciembre como muy seco.

Del mismo modo, el año civil, de enero a diciembre, puede caracterizarse en cuanto a precipitación acumulada como seco. En promedio, para toda la Región, se llevan registrados 491.9 mm, un 89.4% de su valor de referencia en este mes, que se sitúa en 550.4 mm.

El balance de precipitación acumulada para el año hidrológico, desde octubre hasta diciembre puede caracterizarse como húmedo. En promedio, se han registrado en la Región 271.9 mm, un 123.9% de su valor de referencia en este mes, 219.4 mm.

En términos globales, la temperatura media en la Comunidad durante el mes ha tenido un carácter normal. Su promedio, calculado para todos los puntos de Extremadura, ha sido este mes 8.6 °C, valor 0.1 °C inferior al valor de referencia de diciembre, 8.7 °C.

Las temperaturas máximas han tenido durante el mes de diciembre un carácter cálido, situándose su media para toda Extremadura en 13.0 °C, valor 0.1 °C superior al valor de referencia del mes, 12.9 °C.

Las temperaturas mínimas han tenido un carácter normal. Su media para toda la Región durante este mes ha sido 4.2 °C, valor 0.3 °C inferior al valor de referencia del mes diciembre, 4.5 °C.



AEMet

PRECIPITACIONES MENSUALES:

Estación	Precipitación (mm)	Porcentaje	Carácter pluviométrico
CACERES	27,6	72 %	seco
GUADALUPE	32,8	38 %	muy seco
NAVALMORAL DE LA MATA	27,4	54 %	muy seco
PLASENCIA	28,8	61 %	muy seco
VALENCIA DE ALCANTARA	27,4	61 %	seco
BADAJOS/TALAVERA 'B. A.'	17,8	46 %	seco
DON BENITO	15,8	53 %	muy seco
FREGENAL DE LA SIERRA	19,8	31 %	muy seco
MERIDA	20,2	52 %	muy seco
ZAFRA	7,8	19 %	muy seco

PRECIPITACIONES AÑO HIDROLÓGICO (desde octubre al mes actual):

Estación	Precipitación (mm)	Porcentaje	Carácter pluviométrico
CACERES	289,8	131 %	muy húmedo
GUADALUPE	418,6	117 %	normal
NAVALMORAL DE LA MATA	333,4	126 %	húmedo
PLASENCIA	262,9	100 %	normal
VALENCIA DE ALCANTARA	339,6	152 %	muy húmedo
BADAJOS/TALAVERA 'B. A.'	242,6	146 %	húmedo
DON BENITO	148,6	98 %	normal
FREGENAL DE LA SIERRA	238,0	101 %	normal
MERIDA	193,2	116 %	húmedo
ZAFRA	189,8	107 %	normal

Porcentaje: Cociente entre la precipitación mensual y la mediana del periodo de referencia, expresada en %.

El carácter pluviométrico del mes: "muy húmedo", "húmedo", "normal", "seco" o "muy seco", se establece según los quintiles de las precipitaciones del periodo de referencia 1991-2020. Se califica como "extremadamente seco" o "extremadamente húmedo" cuando la precipitación mensual queda fuera del rango en dicho periodo de referencia.

TEMPERATURAS:

Estación	Temperatura Media Mensual (°C)	Anomalía	Carácter térmico
CACERES	8,4	-0,5	normal
GUADALUPE	8,4	-0,1	cálido
NAVALMORAL DE LA MATA	7,4	-0,3	normal
PLASENCIA	8,7	-0,6	frío
VALENCIA DE ALCANTARA	8,6	0,2	cálido
BADAJOS/TALAVERA 'B. A.'	9,3	-1,0	frío
DON BENITO	9,3	-0,3	normal
FREGENAL DE LA SIERRA	8,4	-0,3	normal
MERIDA	9,1	-1,2	muy frío
ZAFRA	9,0	-0,2	normal

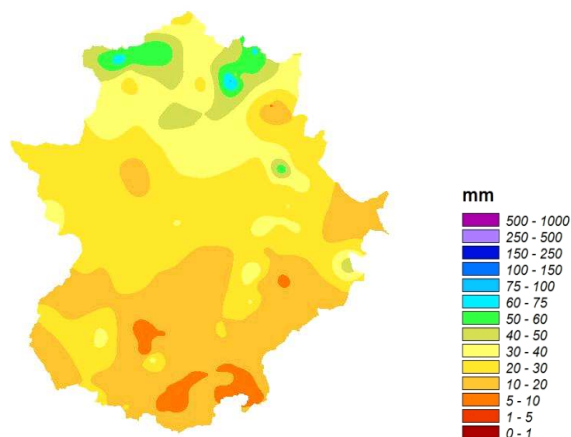
Anomalía: Diferencia entre la temperatura media del mes y la media del periodo de referencia, expresada en °C.

El carácter térmico del mes: "muy frío", "frío", "normal", "cálido" o "muy cálido", se establece según los quintiles de las temperaturas medias del periodo de referencia 1991-2020. Se califica como "extremadamente frío" o "extremadamente cálido" cuando la temperatura está fuera del rango en dicho periodo.



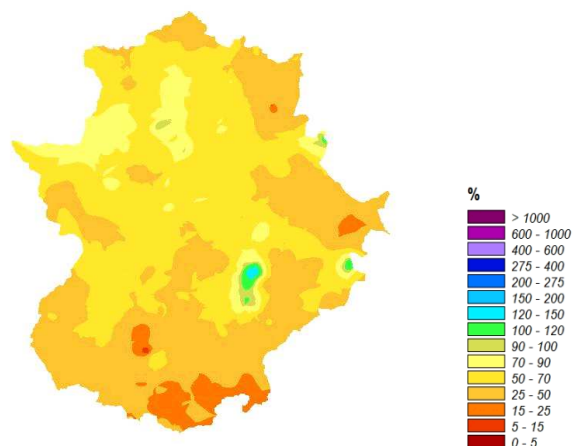
AEMet

Precipitación Mensual
Diciembre de 2023



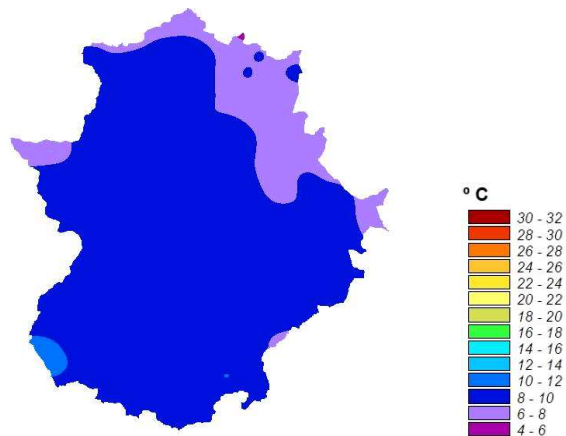
Media en Extremadura: 25,0 mm.

Porcentaje sobre Precipitación Mensual
Diciembre de 2023



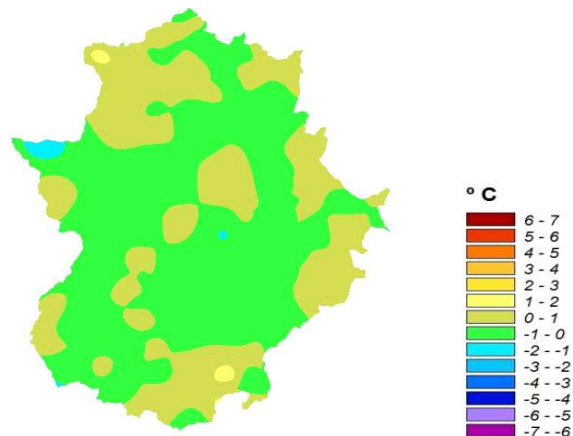
Valor de referencia: 49,4 mm.
Porcentaje sobre referencia: 50,6 %.

Temperatura Media Mensual
Diciembre de 2023



Media en Extremadura: 8,6 °C.

Anomalía Temperatura Mensual Media
Diciembre de 2023



Valor de referencia: 8,7 °C.
Diferencia con la referencia: -0,1 °C.

Notas

1. Los datos empleados en este avance climatológico son provisionales y están sujetos a una posterior validación.
2. Fecha de obtención de los datos: 8 de enero de 2024.
3. © AEMET. Autorizado el uso de la información y su reproducción citando a AEMET como autora de la misma.