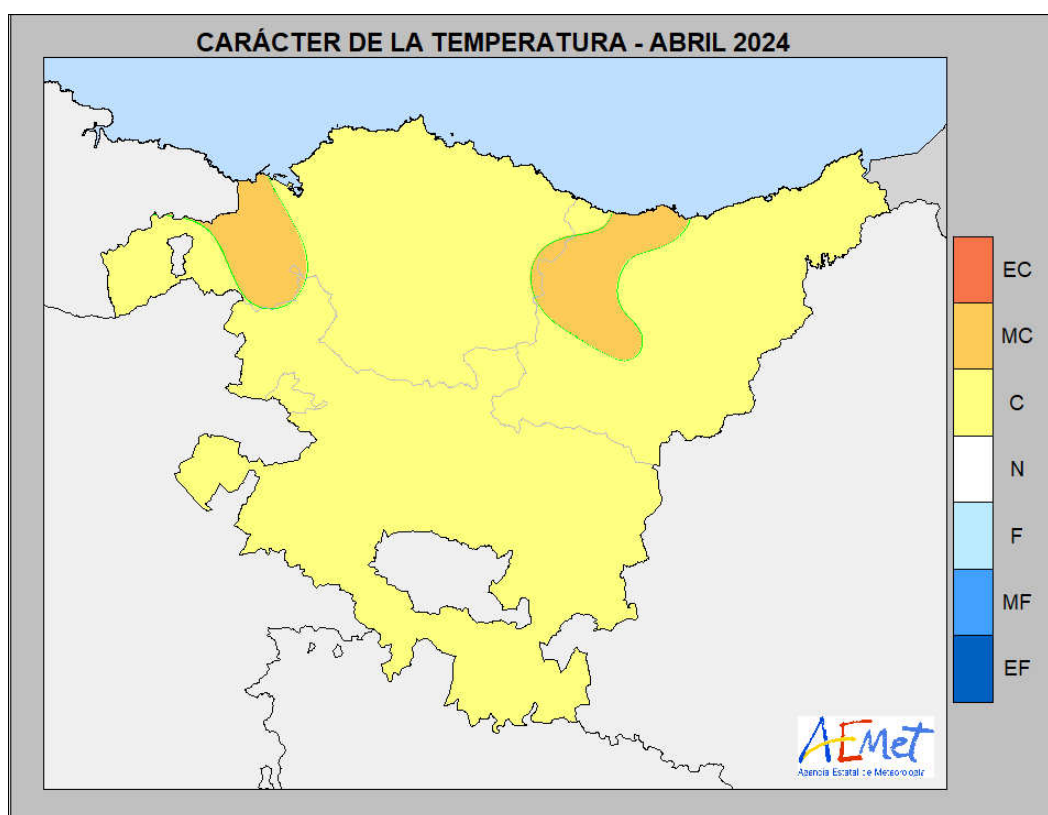



## AVANCE CLIMATOLÓGICO MENSUAL: ABRIL DE 2024 EN EL PAÍS VASCO

### TEMPERATURAS:

Abril de 2024 ha definido una anomalía cálida generalizada en todo el territorio de la CAV.

	Temperatura media mensual (°C)	Anomalía de temperatura (°C)	Carácter de la temperatura
<b>Observatorio de Igeldo</b>	13.0	1.1	<b>Cálido</b>
<b>Aeropuerto de Hondarribia</b>	14.3	0.8	<b>Cálido</b>
<b>Aeropuerto de Loiu</b>	14.1	1.1	<b>Cálido</b>
<b>Aeropuerto de Foronda</b>	10.7	0.4	<b>Cálido</b>
<b>Comunidad Autónoma del País Vasco</b>	10.8	1.0	<b>Cálido</b>





**NOTA SOBRE LA INTERPRETACIÓN DE LOS DATOS:**

Los datos empleados para elaborar este avance climatológico son provisionales y están sujetos a una posterior validación.

El periodo de referencia utilizado es el 1981-2010

Temperatura media medida en °C.

**Anomalía de temperatura:** Diferencia entre la temperatura media del mes y la temperatura media de ese mes en el periodo 1981-2010 (°C).

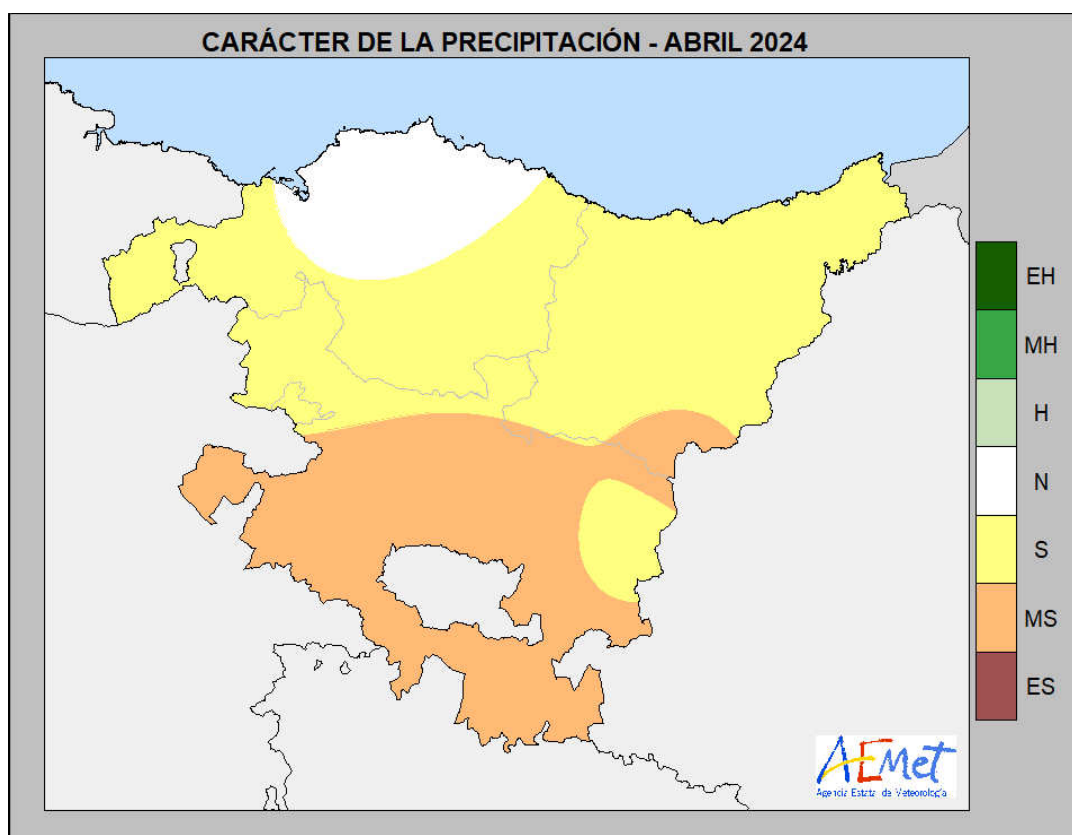
**Carácter de la temperatura del mes:** Muy frío/Frío/Normal/Cálido/Muy Cálido, según los quintiles (0%-20%, 20%-40%, 40%-60%, 60%-80%, 80%-100%) de la serie de temperatura media mensual 1981-2010 ("Extremadamente" frío o cálido, cuando la temperatura media de ese mes está fuera de su rango en dicho periodo).

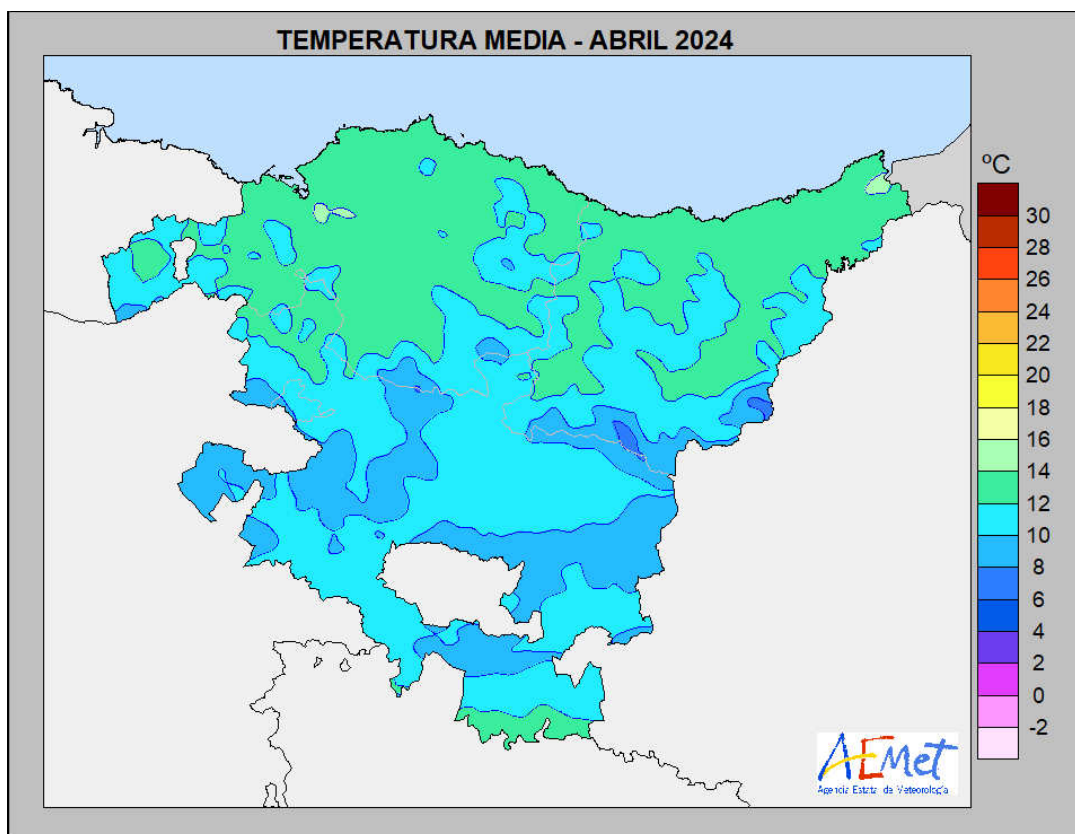
La temperatura máxima absoluta registrada este mes ha sido en la estación automática de Orozko-Ibarra el día 14 con un valor de 31.9 °C. La temperatura mínima absoluta se midió en la estación automática de Lalastra-Valderejo con -3.3 °C el día 19 de abril.

## PRECIPITACIONES:

El régimen pluviométrico de abril ha sido deficitario en la mayor parte del territorio de la CAV clasificándose el mes de seco a muy seco con excepción del norte de la provincia de Bizkaia, en donde la clasificación pluviométrica fue normal.

	Precipitación total mensual (mm)	Porcentaje de precipitación (%)	Carácter de la precipitación
Observatorio de Igeldo	81.3	64	Seco
Aeropuerto de Hondarribia	93.2	66	Seco
Aeropuerto de Loiu	71.6	74	Normal
Aeropuerto de Foronda	26.3	40	Muy seco
Comunidad Autónoma del País Vasco	58.1	56	Muy seco





#### **NOTA SOBRE LA INTERPRETACIÓN DE LOS DATOS:**

Los datos empleados para elaborar este avance climatológico son provisionales y están sujetos a una posterior validación.

El periodo de referencia utilizado es el 1981-2010

Precipitación total mensual medida en mm.

**Porcentaje de precipitación:** Cociente entre la precipitación total del mes y la precipitación total media de ese mes durante el periodo 1981-2010, expresada en tanto por ciento.

**Carácter de la precipitación:** Muy seco/Seco/Normal/Húmedo/Muy Húmedo, según los quintiles (0%-20%,20%-40%,40%-60%,60%-80%,80%-100%) de la serie de precipitación total mensual del periodo 1981-2010. ("Extremadamente" seco o húmedo, cuando la precipitación acumulada está fuera de su rango en dicho periodo).

La precipitación máxima mensual se ha recogido en la estación automática de la presa del Añarbe con un total de 112.8 mm. y la precipitación mínima mensual se ha recogido en la estación de Labraza con un total de 19.1 mm.

La precipitación máxima diaria fue medida el día 8 de Abril en la estación meteorológica del aeropuerto de Hondarribia con un total de 30.5 mm.

#### **OTRAS VARIABLES:**

La insolación ha presentado este mes de abril un superávit de horas de sol en todo el territorio.

La racha máxima de viento registrada este mes de abril ha sido en la estación automática del Faro de Machichaco el día 08 de abril con una velocidad de 104 km/h y de dirección 270°.

La estación del AQUARIUM de San Sebastián ha registrado una temperatura media del agua del mar de 14.1 °C. esta temperatura se clasifica como muy cálida para la serie de temperaturas de abril.

## ANEXO AL AVANCE CLIMATOLÓGICO MENSUAL

