



AVANCE CLIMATOLÓGICO MENSUAL (ABREVIADO)

Mes de junio de 2024 en Extremadura

En general, el mes de junio de 2024 se puede caracterizar, en Extremadura, como muy húmedo en cuanto a las precipitaciones, y frío respecto a las temperaturas medias.

Globalmente, haciendo la media para todos los puntos, la precipitación en Extremadura durante este mes ha sido 37.6 mm, valor que representa un 408.7% de su valor de referencia, 9.2 mm y que permite caracterizar este mes de junio como muy húmedo.

Del mismo modo, el año civil, de enero a junio, puede caracterizarse en cuanto a precipitación acumulada como muy húmedo. En promedio, para toda la Región, se llevan registrados 414.8 mm, un 146.0% de su valor de referencia en este mes, que se sitúa en 284.1 mm.

También el balance de precipitación acumulada para el año hidrológico, desde octubre hasta junio puede caracterizarse como muy húmedo. En promedio, se han registrado en la Región 686.4 mm, un 129.2% de su valor de referencia en este mes, 531.2 mm.

En términos globales, la temperatura media en la Comunidad durante el mes ha tenido un carácter frío. Su promedio, calculado para todos los puntos de Extremadura, ha sido este mes 22.6 °C, valor 0.5 °C inferior al valor de referencia de junio, 23.1 °C.

Las temperaturas máximas han tenido durante el mes de junio un carácter frío, situándose su media para toda Extremadura en 29.7 °C, valor 0.9 °C inferior al valor de referencia del mes, 30.6 °C.

Las temperaturas mínimas han tenido un carácter normal. Su media para toda la Región durante este mes ha sido 15.4 °C, valor 0.2 °C inferior al valor de referencia del mes junio, 15.6 °C.



AEMet

PRECIPITACIONES MENSUALES:

Estación	Precipitación (mm)	Porcentaje	Carácter pluviométrico
CACERES	32,6	351 %	muy húmedo
GUADALUPE	38,8	366 %	muy húmedo
NAVALMORAL DE LA MATA	47,8	520 %	muy húmedo
PLASENCIA	74,5	793 %	extr. húmedo
VALENCIA DE ALCANTARA	31,8	1097 %	muy húmedo
BADAJOS/TALAVERA 'B. A.'	12,0	250 %	normal
DON BENITO	32,4	720 %	muy húmedo
FREGENAL DE LA SIERRA	25,6	294 %	húmedo
MERIDA	29,2	406 %	muy húmedo
ZAFRA	21,8	335 %	húmedo

PRECIPITACIONES AÑO HIDROLÓGICO (desde octubre al mes actual):

Estación	Precipitación (mm)	Porcentaje	Carácter pluviométrico
CACERES	665,8	138 %	muy húmedo
GUADALUPE	1156,8	131 %	muy húmedo
NAVALMORAL DE LA MATA	773,0	133 %	muy húmedo
PLASENCIA	764,9	142 %	muy húmedo
VALENCIA DE ALCANTARA	714,2	151 %	muy húmedo
BADAJOS/TALAVERA 'B. A.'	558,6	141 %	muy húmedo
DON BENITO	440,0	123 %	húmedo
FREGENAL DE LA SIERRA	725,4	126 %	húmedo
MERIDA	495,2	141 %	muy húmedo
ZAFRA	576,8	144 %	muy húmedo

Porcentaje: Cociente entre la precipitación mensual y la mediana del periodo de referencia, expresada en %.

El carácter pluviométrico del mes: "muy húmedo", "húmedo", "normal", "seco" o "muy seco", se establece según los quintiles de las precipitaciones del periodo de referencia 1991-2020. Se califica como "extremadamente seco" o "extremadamente húmedo" cuando la precipitación mensual queda fuera del rango en dicho periodo de referencia.

TEMPERATURAS:

Estación	Temperatura Media Mensual (°C)	Anomalía	Carácter térmico
CACERES	22,6	-0,7	frío
GUADALUPE	21,3	-0,8	frío
NAVALMORAL DE LA MATA	23,3	-0,2	normal
PLASENCIA	23,4	-0,9	frío
VALENCIA DE ALCANTARA	21,5	-0,3	frío
BADAJOS/TALAVERA 'B. A.'	23,4	-0,7	frío
DON BENITO	24,1	-0,1	frío
FREGENAL DE LA SIERRA	19,9	-0,5	frío
MERIDA	23,4	-0,2	normal
ZAFRA	22,3	-0,3	normal

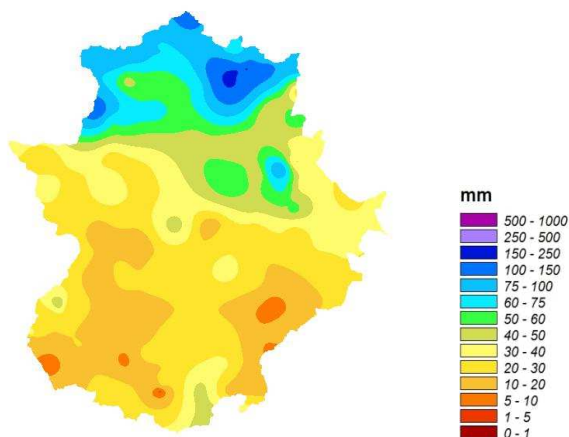
Anomalía: Diferencia entre la temperatura media del mes y la media del periodo de referencia, expresada en °C.

El carácter térmico del mes: "muy frío", "frío", "normal", "cálido" o "muy cálido", se establece según los quintiles de las temperaturas medias del periodo de referencia 1991-2020. Se califica como "extremadamente frío" o "extremadamente cálido" cuando la temperatura está fuera del rango en dicho periodo.



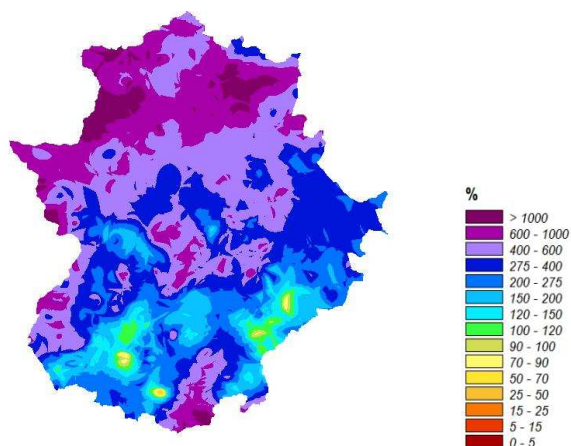
AEMet

Precipitación Mensual
Junio de 2024



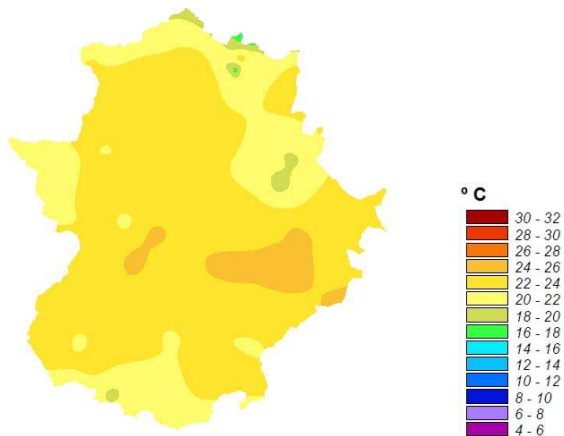
Media en Extremadura: 37,6 mm.

Porcentaje sobre Precipitación Mensual
Junio de 2024



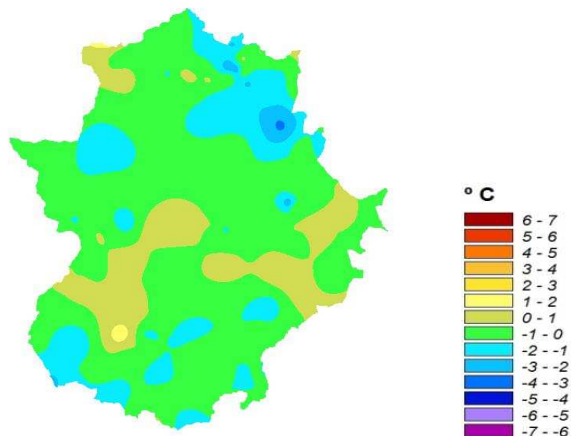
Valor de referencia: 9,2 mm.
Porcentaje sobre referencia: 408,7 %.

Temperatura Media Mensual
Junio de 2024



Media en Extremadura: 22,6 °C.

Anomalía Temperatura Mensual Media
Junio de 2024



Valor de referencia: 23,1 °C.
Diferencia con la referencia: -0,5 °C.

Notas

1. Los datos empleados en este avance climatológico son provisionales y están sujetos a una posterior validación.
2. Fecha de obtención de los datos: 4 de julio de 2024.
3. © AEMET. Autorizado el uso de la información y su reproducción citando a AEMET como autora de la misma.