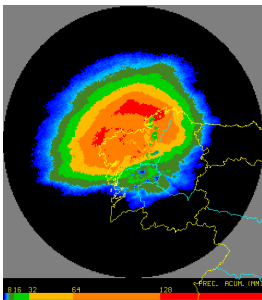


AGOSTO
2024



Agosto, muy cálido y muy seco en Galicia.

Aunque el pasado mes de agosto fue muy cálido en toda Galicia, destaca la mitad sur, con anomalías superiores a los 2°C. También fue un mes muy seco en general, salvo en el extremo norte donde hubo zonas en las que se rozó el valor normal de agosto

A Coruña, 2 de septiembre de 2024. Con una anomalía media de 1,8 °C, agosto fue muy cálido, el tercero más cálido en Galicia desde 1961. La Comunidad no se libra de las olas de calor que afectan al resto de la Península, aunque se acusan de manera distinta en sus diversas comarcas. Así, entre el 10 y el 11 se registraron las máximas absolutas del mes, que superaron los 40° en zonas del interior de la mitad sur y los 30 en casi todo el resto, salvo en la franja costera del extremo norte que se quedó rondando los 25. La máxima absoluta fue de 41,7 °C y se midió en Ourense ciudad el día 10. Los últimos días del mes se aprecia un ligero descenso de las temperaturas, sobre todo en la mitad norte. Esos días se miden las mínimas más bajas, la absoluta fue de 4,5°C en Xinzo el día 26. Sin embargo no resulta ya extraño registrar noches tropicales en casi cualquier punto de Galicia: hasta 3 se vivieron en la norteña ciudad de A Coruña este mes.

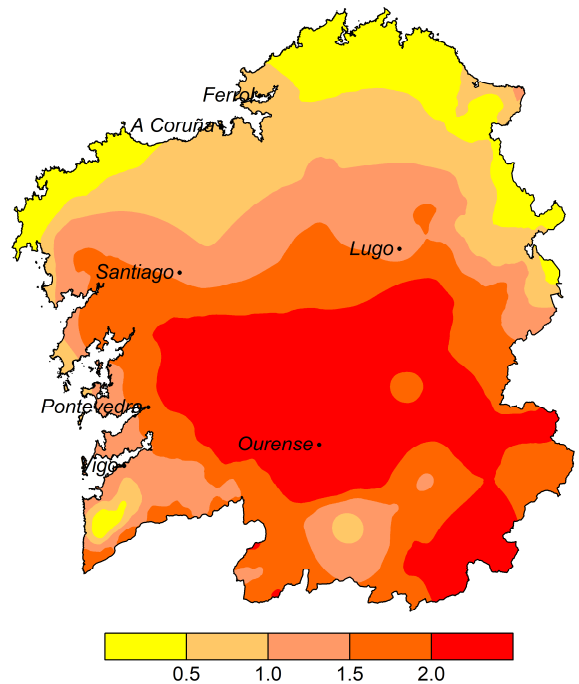


Fig. 1. Anomalías de temperatura. (°C de diferencia con el valor normal 1991-2020).

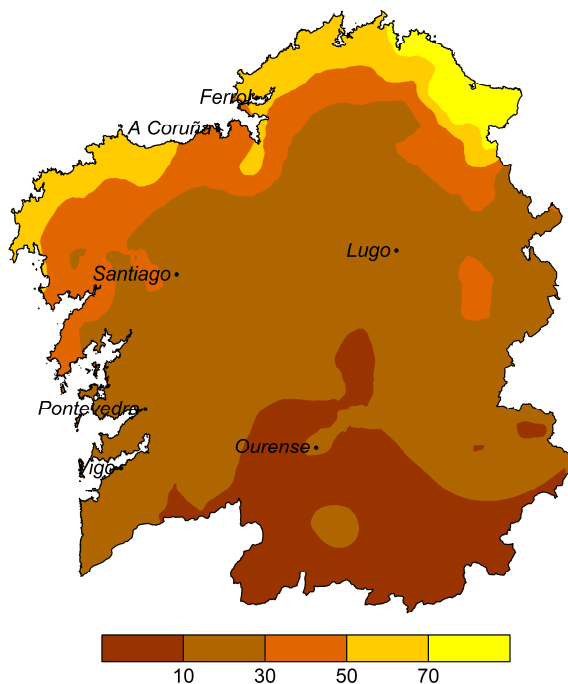


Fig. 2. Anomalías de precipitación (% respecto del valor normal 1991-2020).

En agosto, la lluvia recogida en Galicia alcanzó el 32% de lo que es habitual, lo cual le da un carácter de mes muy seco. Al igual que ocurre con las temperaturas máximas y sus diferencias entre comarcas, en Galicia hay grandes contrastes pluviométricos, así, mientras que en las estaciones más secas de la provincia de Ourense no se recogió apenas una décima, en las más lluviosas, las del extremo norte en este caso, se registraron algo más de 50 mm mensuales, rozándose en parte de esta zona el valor normal de agosto, aunque sin alcanzarlo. El día más lluvioso, en general, fue el 24, aunque la mayor cantidad de lluvia en 24 horas se midió el 29 en Ribadeo: 16,4 mm. En pocas estaciones gallegas se superó la decena de jornadas con precipitación, siendo lo más frecuente este mes entre 5 y 10 días. De ellos, solamente en 4 se registraron tormentas.

En agosto no suelen medirse valores importantes de viento, salvo asociados puntualmente a una tormenta. Dado que este mes fue más o menos tranquilo en ese aspecto, la racha máxima, 79 km/h el día 11, no se asocia a una tormenta, sino a una de las estaciones costeras más ventosas, Bares.

Los datos empleados para elaborar este avance climatológico son provisionales y están sujetos a una posterior validación.

© AEMET: Autorizado el uso de la información y su reproducción citando AEMET como autora de la misma.

Delegación Territorial en Galicia. C/ Canceliña, 8, 15071 A Coruña.
Tel.: 981 253 200. Web: www.aemet.es. E-mail: usuariosgal@aemet.es.

AEMet
Agencia Estatal de Meteorología

VICEPRESIDENCIA
TERCERA DEL GOBIERNO
MINISTERIO
PARA LA TRANSICIÓN ECOLÓGICA
Y EL RETO DEMOGRÁFICO

GOBIERNO
DE ESPAÑA



AVANCE CLIMATOLÓGICO MENSUAL DE GALICIA