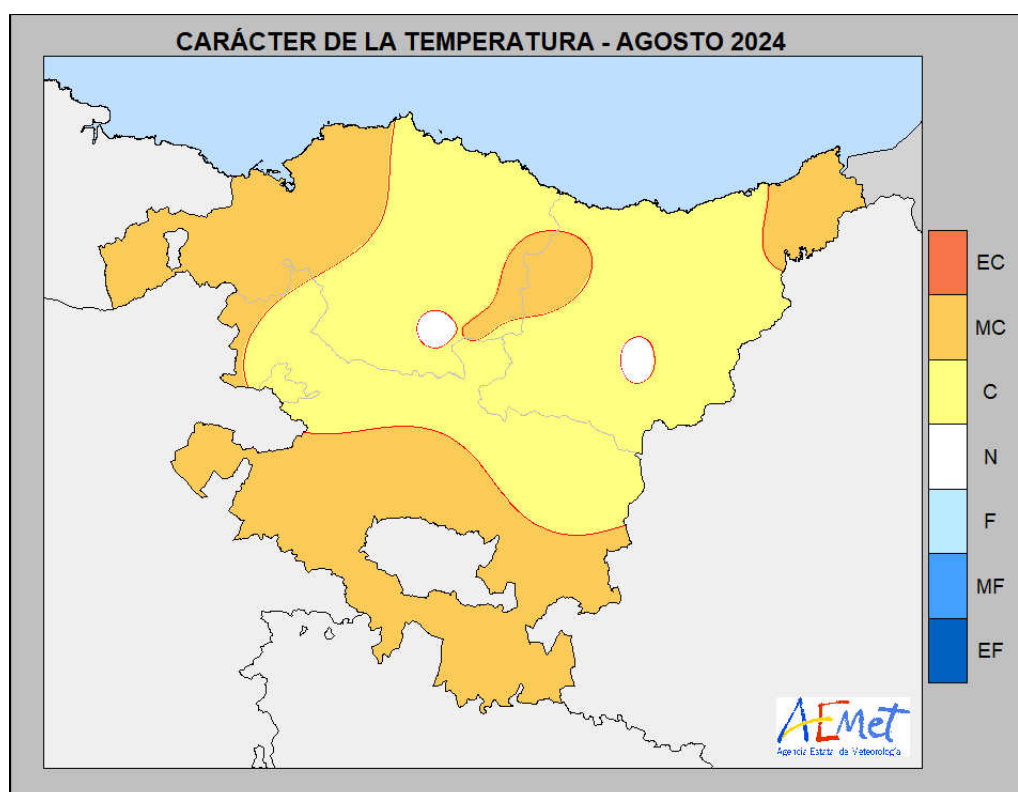


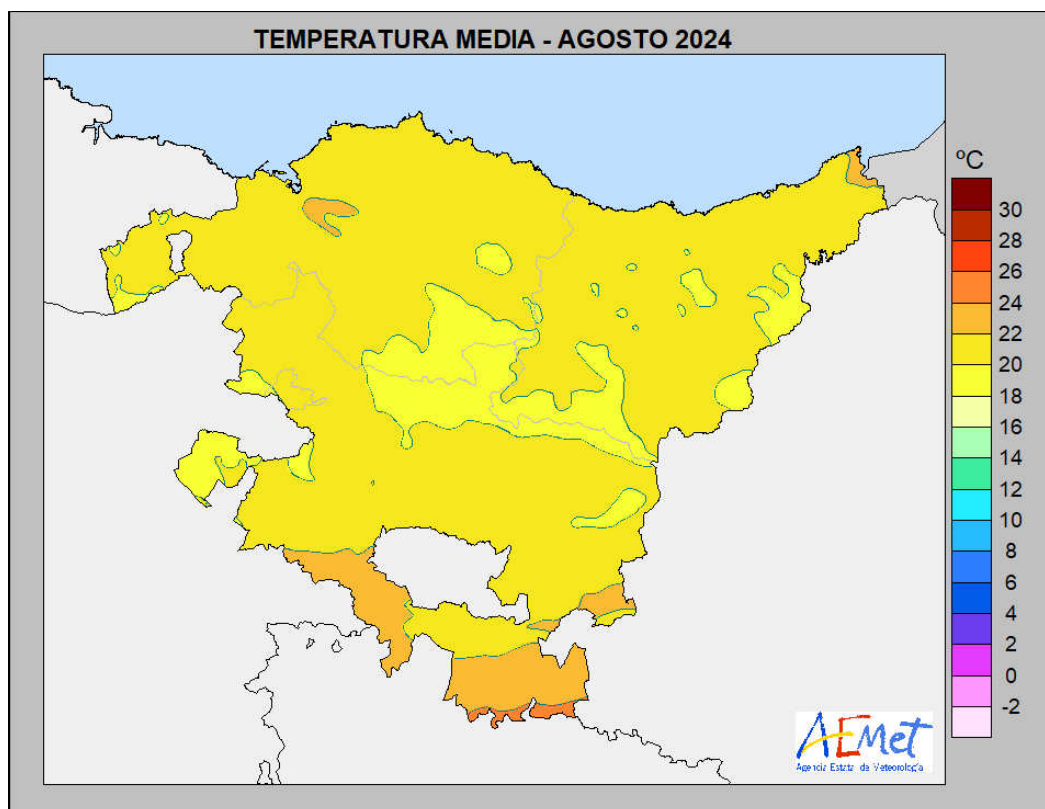
AVANCE CLIMATOLÓGICO MENSUAL: AGOSTO DE 2024 EN EL PAÍS VASCO

TEMPERATURAS:

La temperatura en el mes de agosto de 2024 ha ofrecido una anomalía cálida generalizada para todo el territorio de la CAV.

	Temperatura media mensual (°C)	Anomalía de temperatura (°C)	Carácter de la temperatura
Observatorio de Igeldo	20.2	0.3	Cálido
Aeropuerto de Hondarribia	22.4	0.6	Cálido
Aeropuerto de Loiu	22.1	1.5	Muy cálido
Aeropuerto de Foronda	20.7	0.9	Muy cálido
Comunidad Autónoma del País Vasco	20.5	0.7	Cálido





NOTA SOBRE LA INTERPRETACIÓN DE LOS DATOS:

Los datos empleados para elaborar este avance climatológico son provisionales y están sujetos a una posterior validación.

El periodo de referencia utilizado es el 1991-2020

Temperatura media medida en °C.

Anomalía de temperatura: Diferencia entre la temperatura media del mes y la temperatura media de ese mes en el periodo 1991-2020 (°C).

Carácter de la temperatura del mes: Muy frío/Frío/Normal/Cálido/Muy Cálido, según los quintiles (0%-20%, 20%-40%, 40%-60%, 60%-80%, 80%-100%) de la serie de temperatura media mensual 1981-2010 ("Extremadamente" frío o cálido, cuando la temperatura media de ese mes está fuera de su rango en dicho periodo).

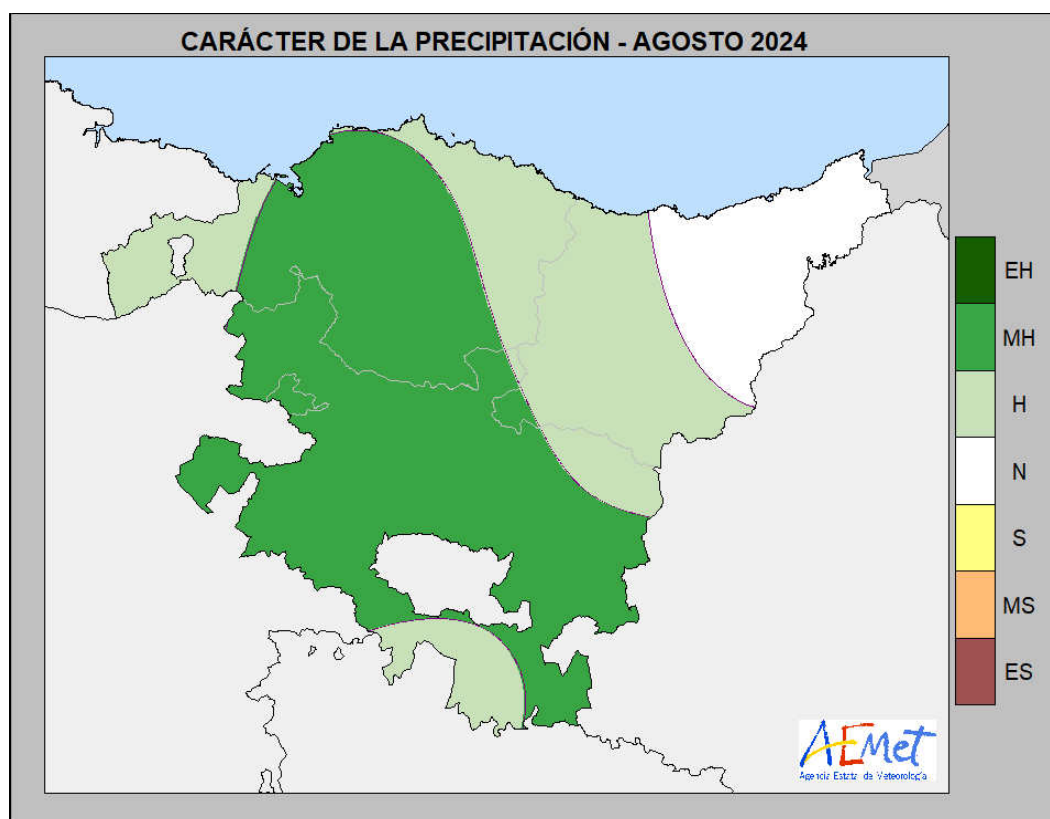
La temperatura máxima absoluta registrada este mes se midió en el aeropuerto de Loiu con 42.9 °C el día 11 de agosto. La temperatura mínima absoluta se midió en la estación automática de Lalastra con 5.2 °C el día 16 de agosto.

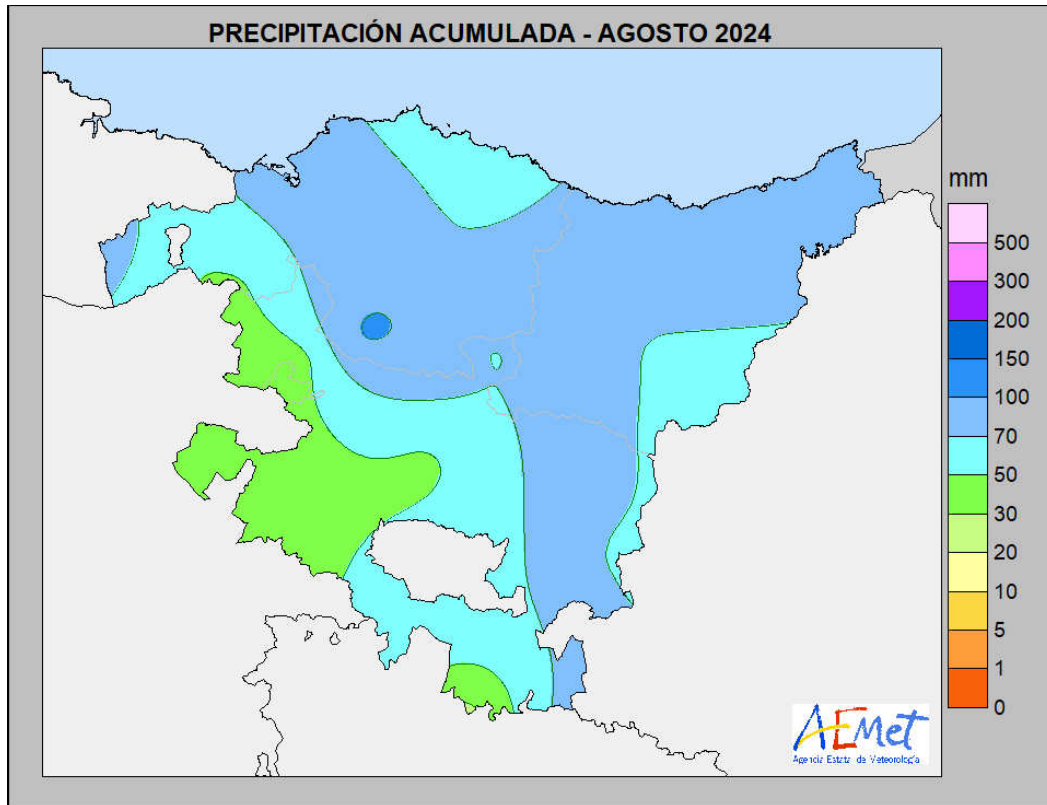
El día 11 de agosto fue el día más caluroso del mes alcanzándose la efemérides de temperatura máxima absoluta en el aeropuerto de Hondarribia con 40.7 °C.

PRECIPITACIONES:

Las precipitaciones en agosto de 2024 han sido abundantes en todo el País Vasco, clasificándose el mes de húmedo a muy húmedo excepto en la zona más nororiental de Gipuzkoa en donde el carácter pluviométrico ha sido normal.

	Precipitación total mensual (mm)	Porcentaje de precipitación (%)	Carácter de la precipitación
Observatorio de Igeldo	95.7	88	Normal
Aeropuerto de Hondarribia	89.7	82	Normal
Aeropuerto de Loiu	90.5	172	Muy húmedo
Aeropuerto de Foronda	45.6	162	Muy húmedo
Comunidad Autónoma del País Vasco	69.2	137	Muy húmedo





NOTA SOBRE LA INTERPRETACIÓN DE LOS DATOS:

Los datos empleados para elaborar este avance climatológico son provisionales y están sujetos a una posterior validación.

El periodo de referencia utilizado es el 1991-2020

Precipitación total mensual medida en mm.

Porcentaje de precipitación: Cociente entre la precipitación total del mes y la precipitación total media de ese mes durante el periodo 1991-2020, expresada en tanto por ciento.

Carácter de la precipitación: Muy seco/Seco/Normal/Húmedo/Muy Húmedo, según los quintiles (0%-20%,20%-40%,40%-60%,60%-80%,80%-100%) de la serie de precipitación total mensual del periodo 1981-2010. ("Extremadamente" seco o húmedo, cuando la precipitación acumulada está fuera de su rango en dicho periodo).

La precipitación máxima mensual se ha recogido en la estación de Orozko-Ibarra con un total de 105.6 mm. y la precipitación mínima mensual se ha medido en la estación de Lalastra con un total de 41.0 mm.

La precipitación máxima diaria fue medida el día 31 de agosto en la estación automática de Punta Galea totalizando ese día 49.8 mm.

OTRAS VARIABLES:

La racha máxima de viento registrada este mes de agosto ha sido en el observatorio de Igeldo el día 31 de agosto con una velocidad de 91km/h y de dirección 250°.

La estación del AQUARIUM de San Sebastián ha registrado una temperatura media del agua del mar de 22.9 °C. esta temperatura se clasifica como muy cálida en la climatología de la serie de temperatura media mensual de agosto del AQUARIUM.

ANEXO AL AVANCE CLIMATOLÓGICO MENSUAL

