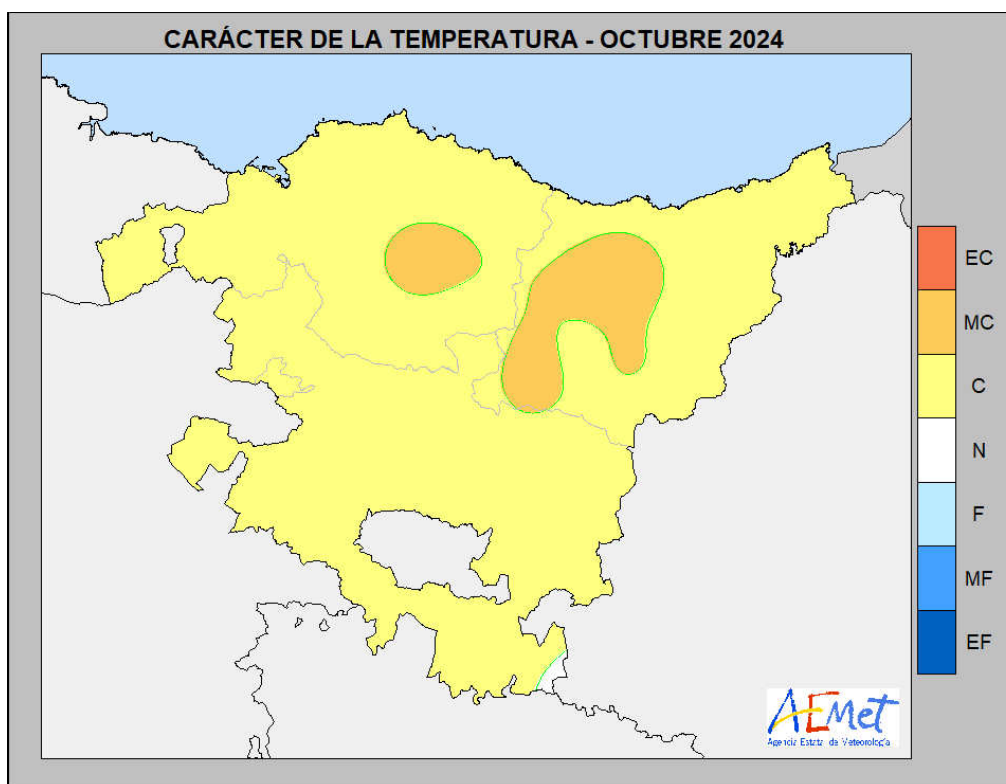


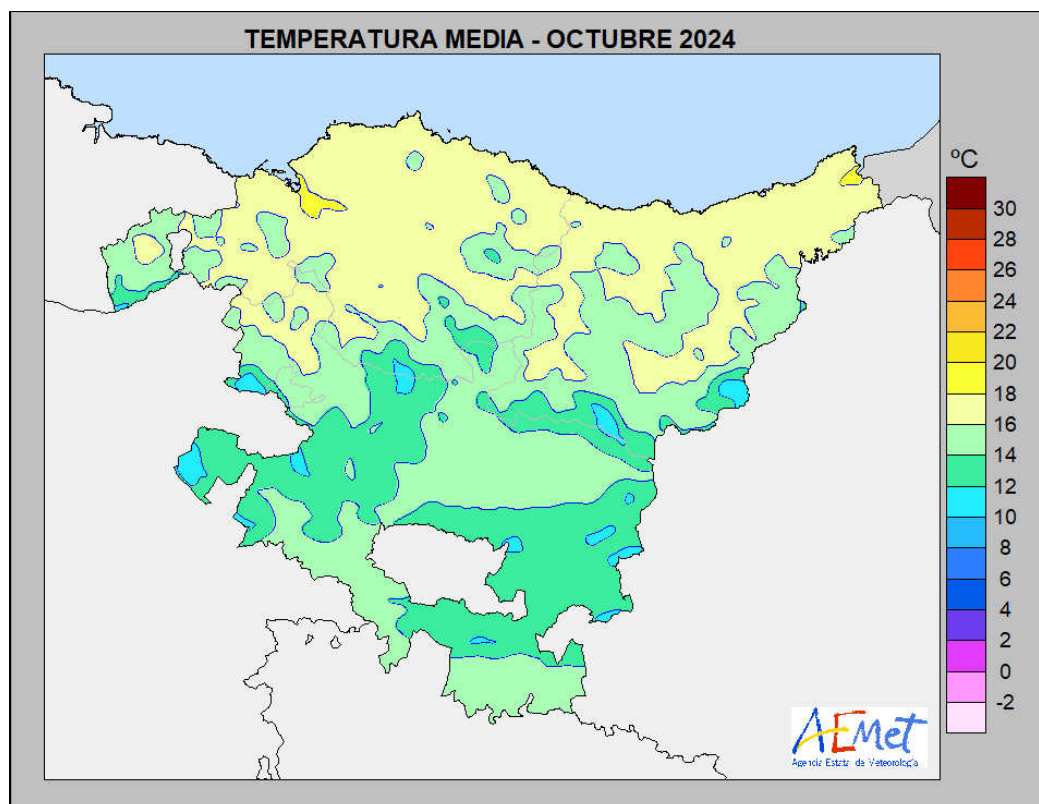
AVANCE CLIMATOLÓGICO MENSUAL: OCTUBRE DE 2024 EN EL PAÍS VASCO

TEMPERATURAS:

Octubre de 2024 ha mostrado un comportamiento termométrico cálido clasificándose el mes como cálido en todo el territorio.

	Temperatura media mensual (°C)	Anomalía de temperatura (°C)	Carácter de la temperatura
Observatorio de Igeldo	16.8	1.2	Cálido
Aeropuerto de Hondarribia	18.0	1.4	Cálido
Aeropuerto de Loiu	18.0	1.7	Cálido
Aeropuerto de Foronda	14.1	1.0	Cálido
Comunidad Autónoma del País Vasco	15.2	1.3	Cálido





NOTA SOBRE LA INTERPRETACIÓN DE LOS DATOS:

Los datos empleados para elaborar este avance climatológico son provisionales y están sujetos a una posterior validación.

El periodo de referencia utilizado es el 1991-2020

Temperatura media medida en °C.

Anomalía de temperatura: Diferencia entre la temperatura media del mes y la temperatura media de ese mes en el periodo 1991-2020 (°C).

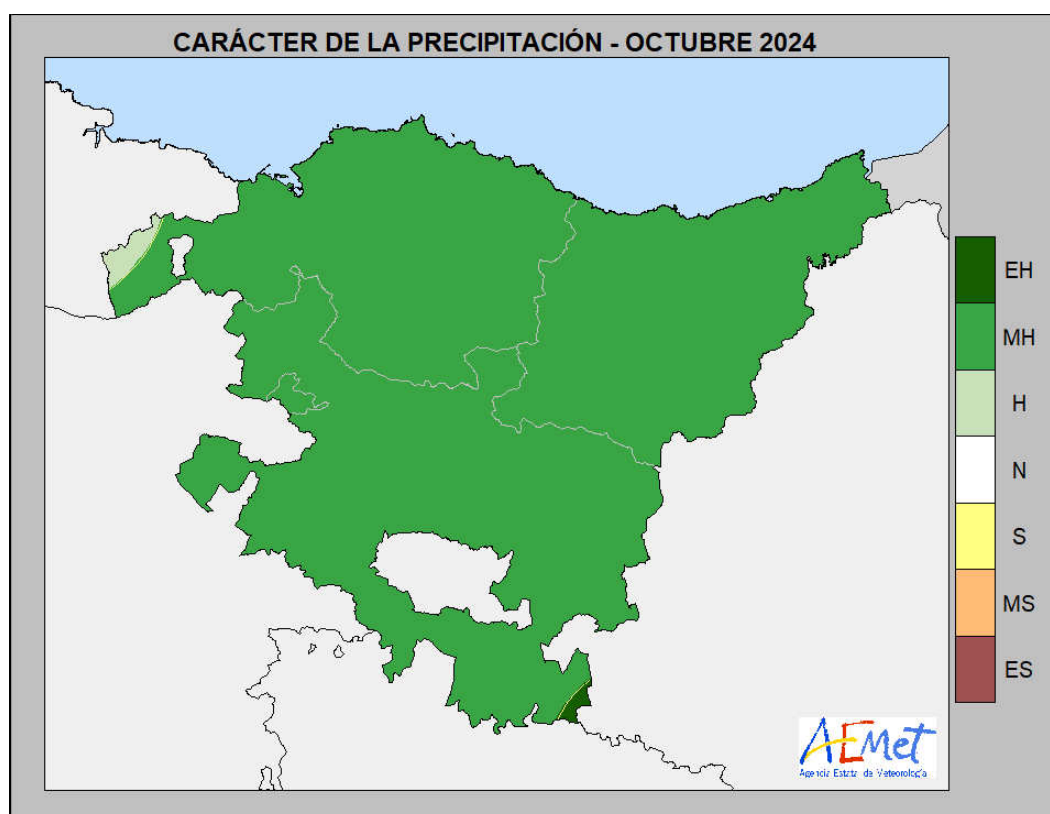
Carácter de la temperatura del mes: Muy frío/Frío/Normal/Cálido/Muy Cálido, según los quintiles (0%-20%, 20%-40%, 40%-60%, 60%-80%, 80%-100%) de la serie de temperatura media mensual 1981-2010 ("Extremadamente" frío o cálido, cuando la temperatura media de ese mes está fuera de su rango en dicho periodo).

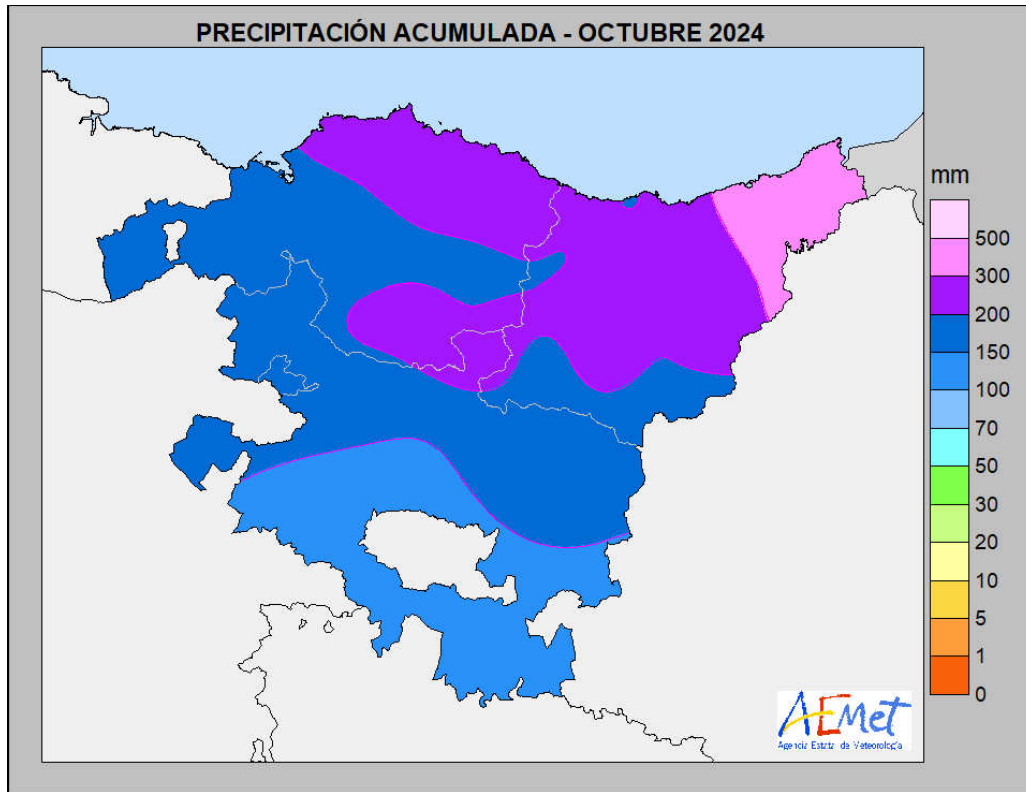
La temperatura máxima absoluta registrada este mes se midió en la estación automática del aeropuerto de Hondarribia con 30.1 °C el día 13 de octubre. La temperatura mínima absoluta se midió en la estación de Lalastra con 2.0 °C el día 4 de octubre.

PRECIPITACIONES:

La precipitación de octubre de 2024 ha dado registros por encima de sus valores normales clasificándose el mes como muy húmedo en toda la comunidad.

	Precipitación total mensual (mm)	Porcentaje de precipitación (%)	Carácter de la precipitación
Observatorio de Igeldo	322.6	208	Muy húmedo
Aeropuerto de Hondarribia	375.5	237	Muy húmedo
Aeropuerto de Loiu	172.2	154	Muy húmedo
Aeropuerto de Foronda	136.1	211	Muy húmedo
Comunidad Autónoma del País Vasco	192.2	177	Muy húmedo





NOTA SOBRE LA INTERPRETACIÓN DE LOS DATOS:

Los datos empleados para elaborar este avance climatológico son provisionales y están sujetos a una posterior validación.

El periodo de referencia utilizado es el 1991-2020

Precipitación total mensual medida en mm.

Porcentaje de precipitación: Cociente entre la precipitación total del mes y la precipitación total media de ese mes durante el periodo 1991-2020, expresada en tanto por ciento.

Carácter de la precipitación: Muy seco/Seco/Normal/Húmedo/Muy Húmedo, según los quintiles (0%-20%,20%-40%,40%-60%,60%-80%,80%-100%) de la serie de precipitación total mensual del periodo 1981-2010. ("Extremadamente" seco o húmedo, cuando la precipitación acumulada está fuera de su rango en dicho periodo).

La precipitación máxima mensual se ha recogido en la estación automática del aeropuerto de Hondarribia con un total de 377.7 mm. y la precipitación mínima mensual se ha medido en la estación de Labraza con un total de 101.1 mm.

La precipitación máxima diaria fue registrada el día 17 de octubre en el aeropuerto de Hondarribia con 98.8 mm.

OTRAS VARIABLES:

La racha máxima de viento registrada este mes de octubre ha sido en la estación automática del faro de Matxitxako el día 9 de octubre con una velocidad de 136 km/h y de dirección 260°.

La estación del AQUARIUM de San Sebastián ha medido una temperatura media del agua del mar de 18.2 °C. esta temperatura se clasifica como cálida en la climatología de la serie de temperatura media mensual de octubre del AQUARIUM.

ANEXO AL AVANCE CLIMATOLÓGICO MENSUAL

