



AVANCE CLIMATOLÓGICO MENSUAL (ABREVIADO)

## Mes de agosto de 2025 en Extremadura

**En general, el mes de agosto de 2025 se puede caracterizar, en Extremadura, como normal en cuanto a las precipitaciones, y extremadamente cálido respecto a las temperaturas medias.**

Globalmente, haciendo la media para todos los puntos, la precipitación en Extremadura durante este mes ha sido 2.6 mm, valor que representa un 57.8% de su valor de referencia, 4.5 mm y que permite caracterizar este mes de agosto como normal.

Del mismo modo, el año civil, de enero a agosto, puede caracterizarse en cuanto a precipitación acumulada como muy húmedo. En promedio, para toda la Región, se llevan registrados 520.9 mm, un 170.9% de su valor de referencia en este mes, que se sitúa en 304.8 mm.

El balance de precipitación acumulada para el año hidrológico, desde octubre hasta agosto puede caracterizarse como muy húmedo. En promedio, se han registrado en la Región 726.3 mm, un 135.2% de su valor de referencia en este mes, 537.4 mm.

En términos globales, la temperatura media en la Comunidad durante el mes ha tenido un carácter extremadamente cálido. Su promedio, calculado para todos los puntos de Extremadura, ha sido este mes 28.2 °C, valor 2.0 °C superior al valor de referencia de agosto, 26.2 °C.

Las temperaturas máximas han tenido durante el mes de agosto un carácter extremadamente cálido, situándose su media para toda Extremadura en 36.6 °C, valor 2.4 °C superior al valor de referencia del mes, 34.2 °C.

Las temperaturas mínimas han tenido un carácter muy cálido. Su media para toda la Región durante este mes ha sido 19.7 °C, valor 1.5 °C superior al valor de referencia del mes agosto, 18.2 °C.



Aemet

## PRECIPITACIONES MENSUALES:

Estación	Precipitación (mm)	Porcentaje	Carácter pluviométrico
CACERES	4,8	600 %	húmedo
GUADALUPE	5,4	84 %	normal
NAVALMORAL DE LA MATA	1,6	42 %	normal
PLASENCIA	0,3	17 %	seco
VALENCIA DE ALCANTARA	2,0	59 %	seco
BADAJOS/TALAVERA 'B. A.'	0,0	0 %	seco
DON BENITO	0,0	0 %	seco
FREGENAL DE LA SIERRA	2,8	147 %	normal
MERIDA	0,0	0 %	seco
ZAFRA	0,0	0 %	seco

## PRECIPITACIONES AÑO HIDROLÓGICO (desde octubre al mes actual):

Estación	Precipitación (mm)	Porcentaje	Carácter pluviométrico
CACERES	581,8	118 %	húmedo
GUADALUPE	1203,4	136 %	muy húmedo
NAVALMORAL DE LA MATA	704,1	120 %	húmedo
PLASENCIA	724,4	129 %	húmedo
VALENCIA DE ALCANTARA	721,8	151 %	muy húmedo
BADAJOS/TALAVERA 'B. A.'	576,8	145 %	muy húmedo
DON BENITO	455,6	127 %	húmedo
FREGENAL DE LA SIERRA	831,4	144 %	muy húmedo
MERIDA	459,0	127 %	húmedo
ZAFRA	620,8	155 %	muy húmedo

Porcentaje: Cociente entre la precipitación mensual y la mediana del periodo de referencia, expresada en %.

El carácter pluviométrico del mes: "muy húmedo", "húmedo", "normal", "seco" o "muy seco", se establece según los quintiles de las precipitaciones del periodo de referencia 1991-2020. Se califica como "extremadamente seco" o "extremadamente húmedo" cuando la precipitación mensual queda fuera del rango en dicho periodo de referencia.

## TEMPERATURAS:

Estación	Temperatura Media Mensual (°C)	Anomalía	Carácter térmico
CACERES	28,8	2,4	extr. cálido
GUADALUPE	28,0	2,5	extr. cálido
NAVALMORAL DE LA MATA	28,5	2,1	extr. cálido
PLASENCIA	30,2	2,7	extr. cálido
VALENCIA DE ALCANTARA	27,4	2,5	extr. cálido
BADAJOS/TALAVERA 'B. A.'	28,3	1,6	muy cálido
DON BENITO	29,0	2,3	extr. cálido
FREGENAL DE LA SIERRA	24,6	1,4	muy cálido
MERIDA	28,4	2,3	muy cálido
ZAFRA	27,4	1,7	muy cálido

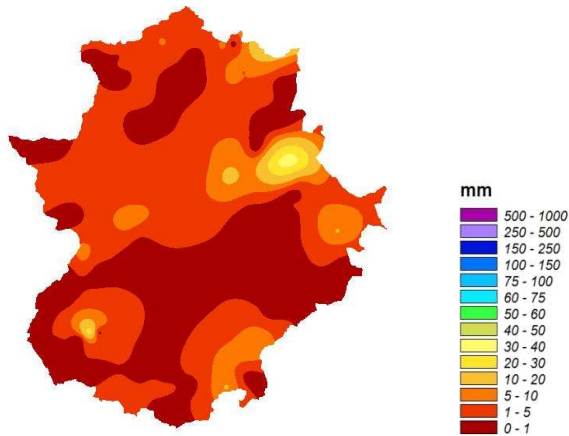
Anomalía: Diferencia entre la temperatura media del mes y la media del periodo de referencia, expresada en °C.

El carácter térmico del mes: "muy frío", "frío", "normal", "cálido" o "muy cálido", se establece según los quintiles de las temperaturas medias del periodo de referencia 1991-2020. Se califica como "extremadamente frío" o "extremadamente cálido" cuando la temperatura está fuera del rango en dicho periodo.

MINISTERIO PARA LA TRANSICIÓN  
ECOLÓGICA Y EL RETO DEMOGRÁFICO

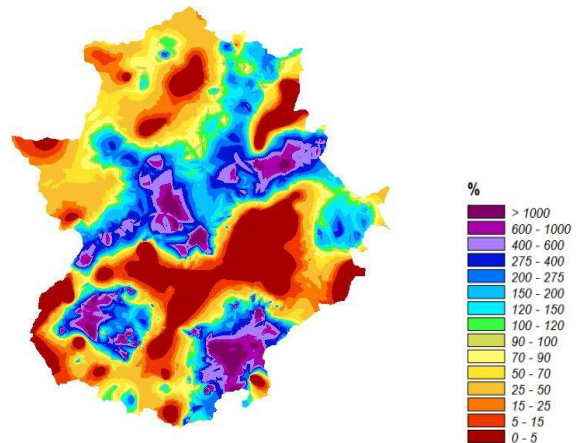
Agencia Estatal de Meteorología

Precipitación Mensual  
Agosto de 2025



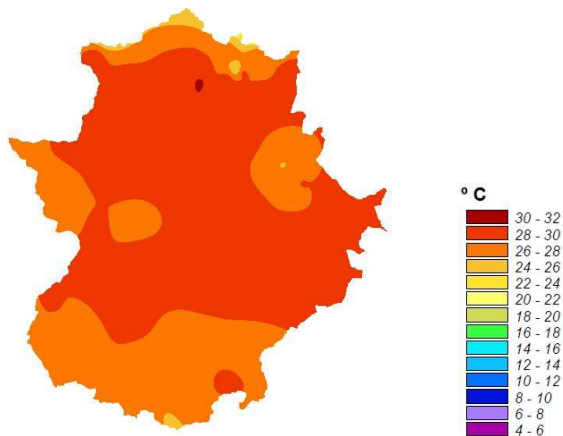
Media en Extremadura: 2,6 mm.

Porcentaje sobre Precipitación Mensual  
Agosto de 2025



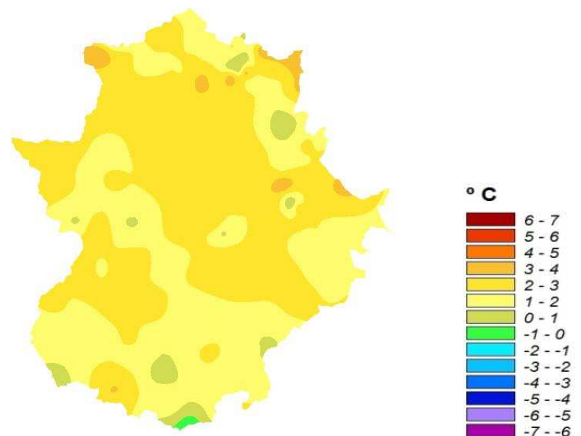
Valor de referencia: 4,5 mm.  
Porcentaje sobre referencia: 57,8 %.

Temperatura Media Mensual  
Agosto de 2025



Media en Extremadura: 28,2 °C.

Anomalía Temperatura Mensual Media  
Agosto de 2025



Valor de referencia: 26,2 °C.  
Diferencia con la referencia: 2,0 °C.

#### Notas

1. Los datos empleados en este avance climatológico son provisionales y están sujetos a una posterior validación.
2. Fecha de obtención de los datos: 9 de septiembre de 2025.
3. © AEMET. Autorizado el uso de la información y su reproducción citando a AEMET como autora de la misma.