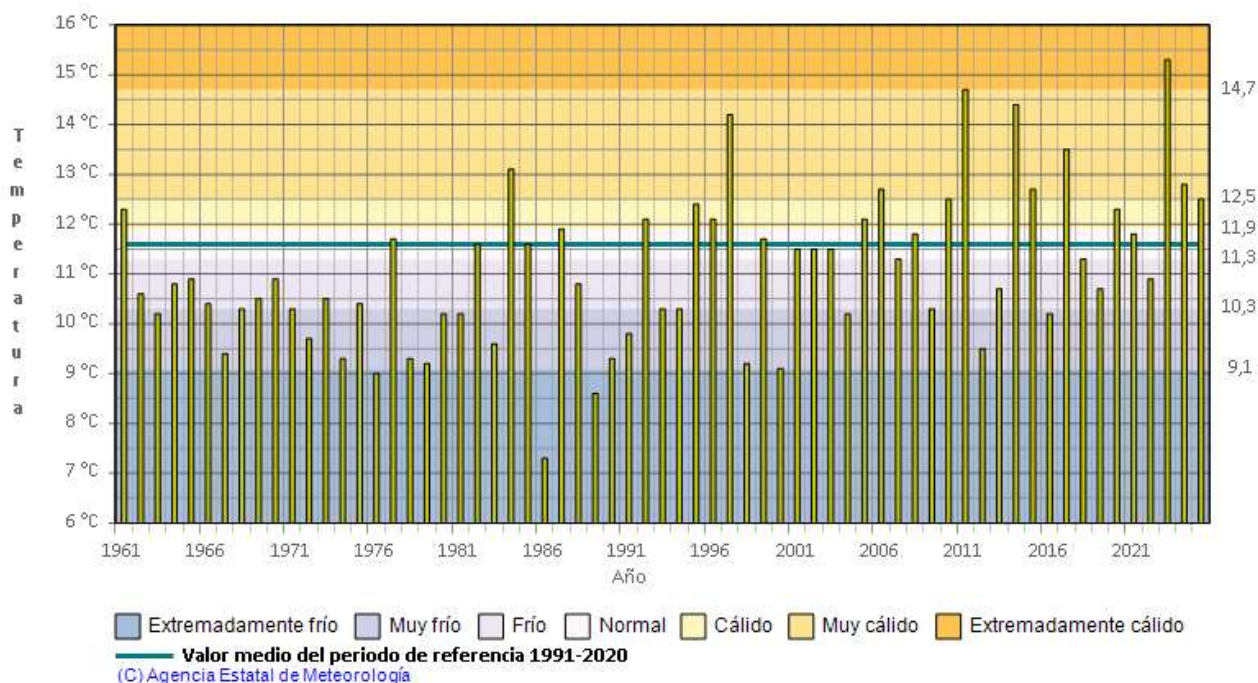


AVANCE CLIMATOLÓGICO MENSUAL

ABRIL 2025 EN LA COMUNIDAD DE MADRID



Temperatura media. Abril
COMUNIDAD DE MADRID

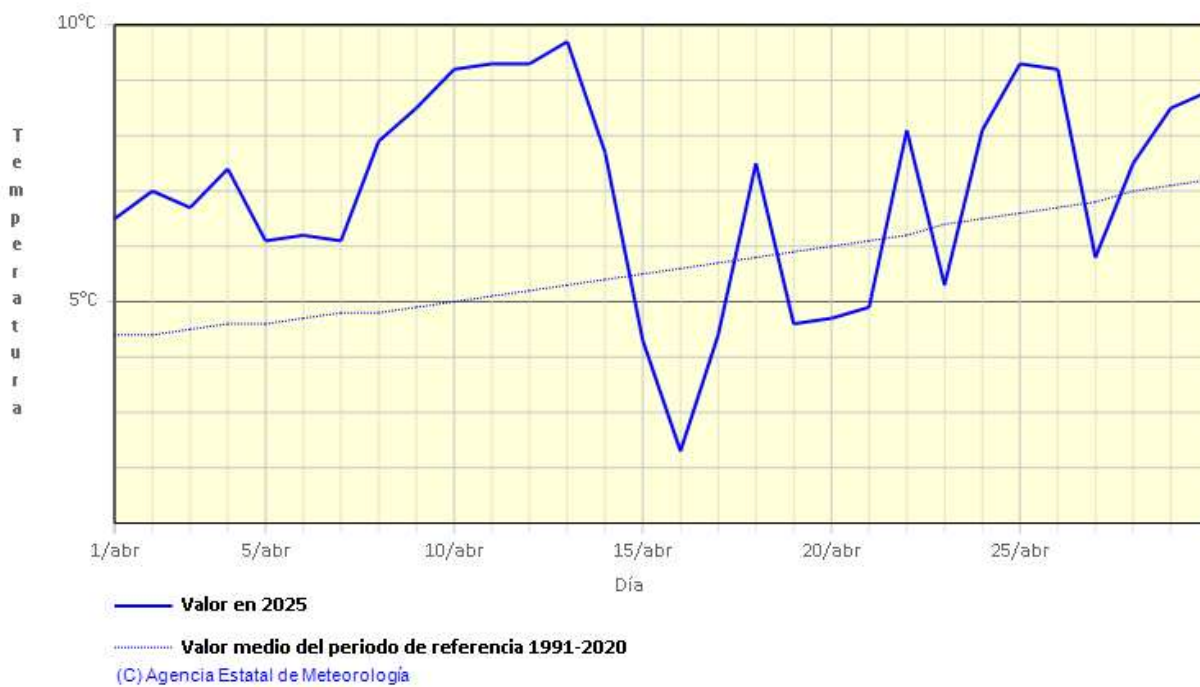


Este mes, las temperaturas medias han estado por encima de sus valores normales (periodo de referencia 1991 a 2020), resultando un mes de abril **CÁLIDO**, con una temperatura media en la Comunidad de Madrid de 12.5 °C, y una anomalía de la temperatura de 0.9 °C. La temperatura media de las máximas ha sido 18.1 °C, con una anomalía de 0.5 °C, han sido normales, y la temperatura media de las mínimas del mes de abril, en la Comunidad de Madrid ha sido 7.0 °C, han tenido una anomalía de 1.5 °C, éstas últimas han sido muy cálidas. Ha sido el décimo mes de abril más cálido de la serie de datos. La temperatura más alta registrada en la Comunidad de Madrid en el mes de abril, fue los 28.1 °C registrados en Pozuelo de Alarcón el día 24, y la temperatura mínima -5.0 °C registrados en Navacerrada el día 16. En Retiro se registró la temperatura máxima de 26.8 °C el día 25, y la temperatura mínima de 5.2 °C el día 16.

Temperatura media de las máximas. Abril 2025
MADRID



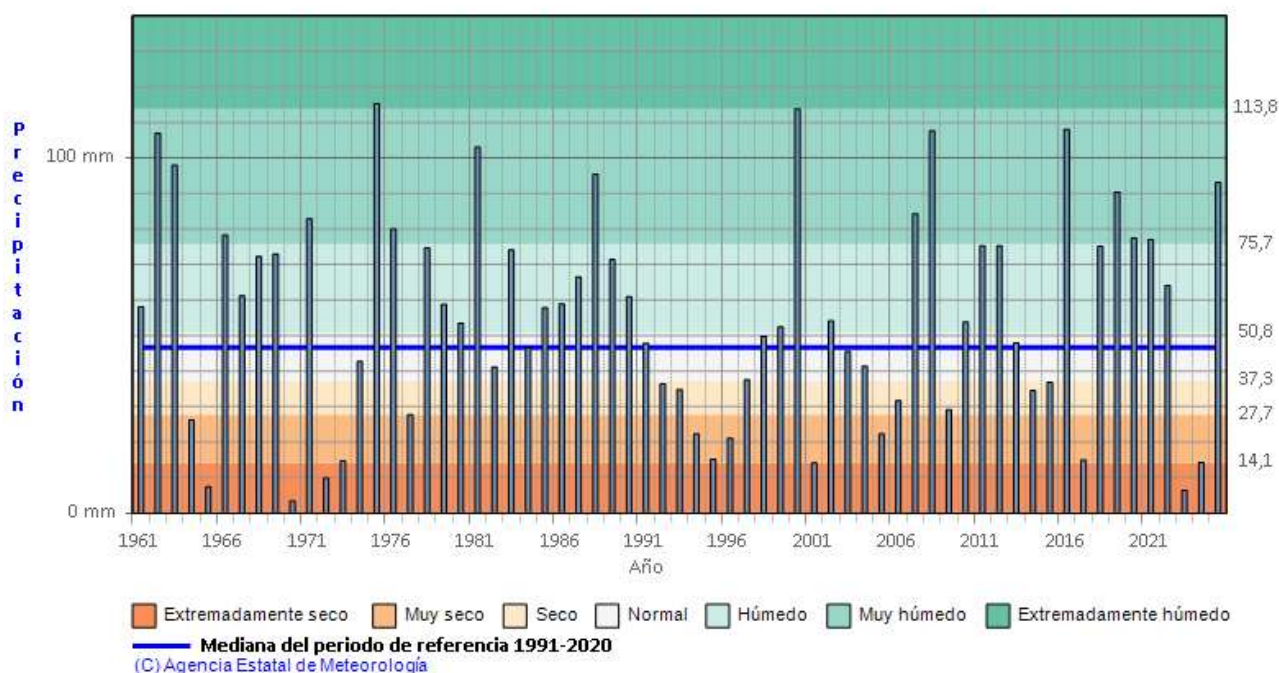
Temperatura media de las mínimas. Abril 2025
MADRID



TEMPERATURA EN ABRIL 2025

ESTACIÓN	TEMPERATURA MEDIA MENSUAL (º C)	ANOMALÍA	CARÁCTER TÉRMICO
Colmenar Viejo	11.8	0.7	Cálido
Getafe	14.3	0.5	cálido
Barajas	13.8	0.8	Cálido
Cuatro Vientos	14.0	0.6	Cálido
Retiro	14.5	0.8	Cálido
Navacerrada	5.5	1.2	Cálido
Torrejón de Ardoz	13.2	0.5	Cálido
Alcalá de Henares	13.6	1.0	Muy Cálido
Alpedrete	12.5	1.0	Cálido
Pozuelo de Alarcón	13.6	1.2	Muy Cálido
Arganda del Rey	14.3	0.8	Cálido
Alto del León	6.8	0.6	Cálido
Somosierra	8.3	1.0	Cálido
Alcalá de Henares	13.6	1.0	Muy Cálido
Aranjuez	13.7	0.5	Cálido

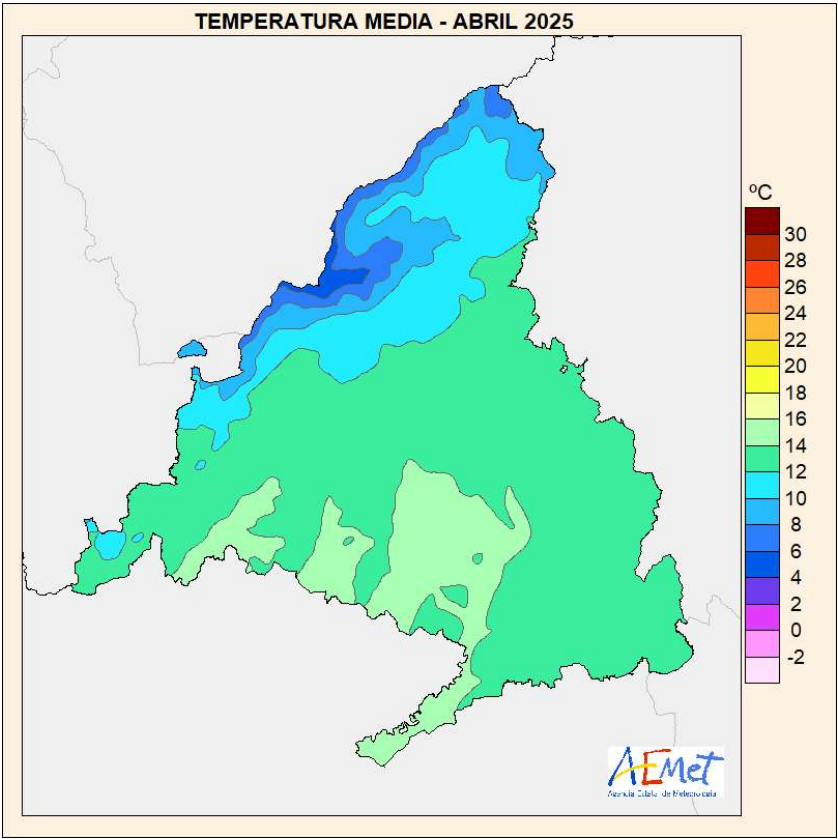
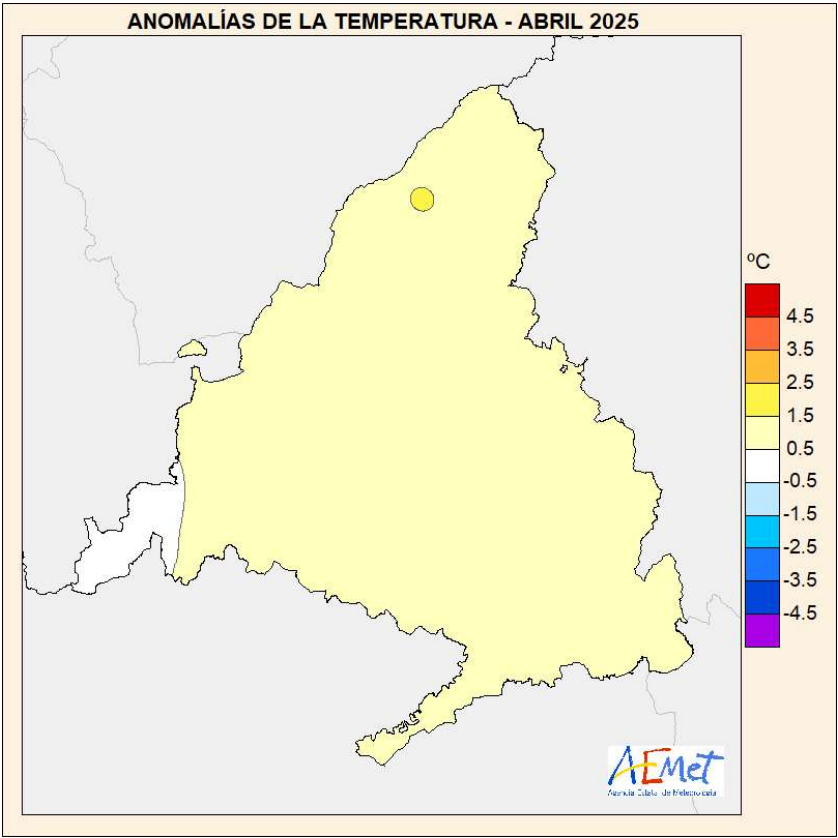
Precipitación. Abril MADRID

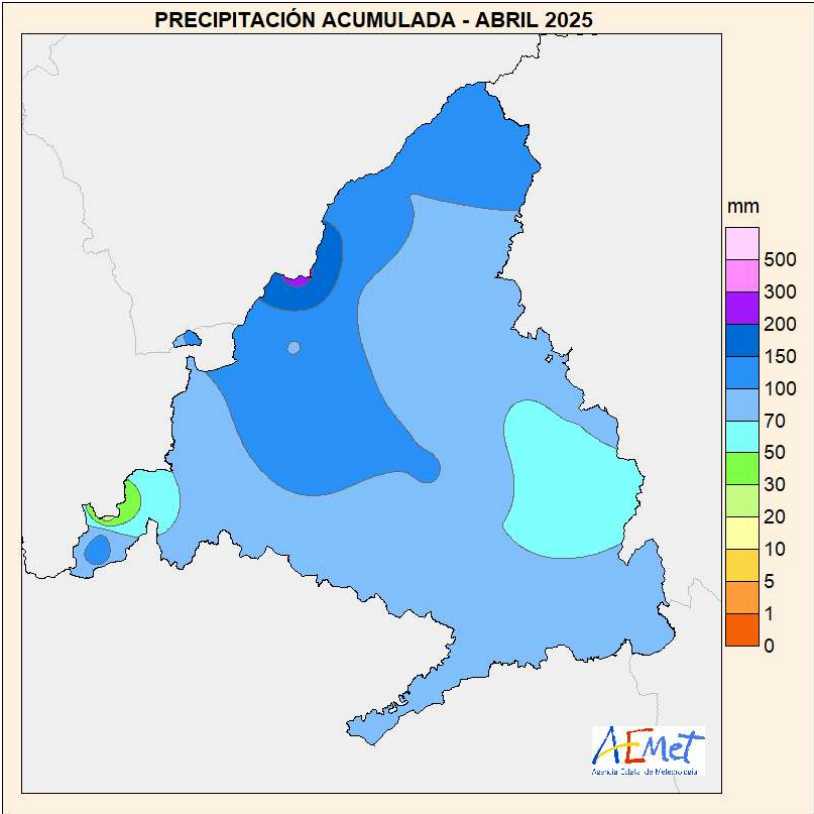
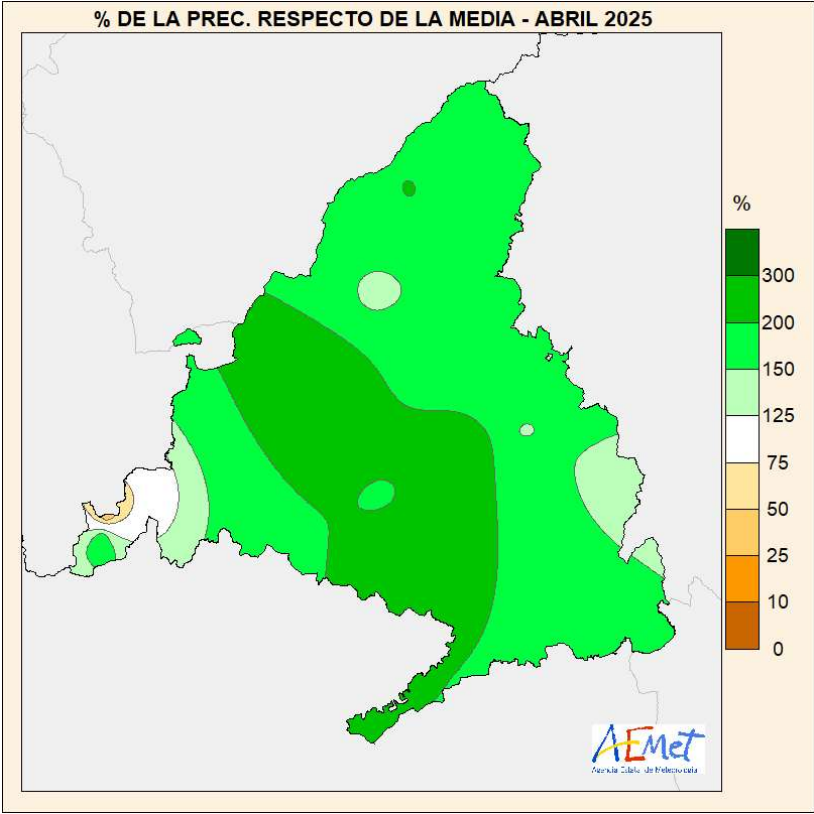


En lo relativo a las precipitaciones, abril ha sido en su conjunto **MUY HUMEDO**, con una precipitación media en la Comunidad de Madrid de 93.1 l/m², valor que representa un 180% de su valor de referencia (periodo 1991 a 2020). Ha sido el noveno mes de abril más húmedo de toda la serie de datos que se dispone. El paso de la borrasca Nuria el día 3 de abril, deja las mayores precipitaciones diarias del mes como los 37.6 l/m² de Navacerrada, 30.4 l/m² en el Alto Los Leones, 25.8 l/m² en Rascafría, 22.0 l/m² en Colmenar Viejo, a destacar también la precipitación total del mes en Navacerrada con 231.6 l/m².

PRECIPITACIÓN EN ABRIL 2025

ESTACIÓN	PRECIPITACIÓN (l/m ²)	CARÁCTER PLUVIOMÉTRICO
Colmenar Viejo	92.6	Muy Húmedo
Getafe	89.2	Extremadamente Húmedo
Barajas	88.1	Muy Húmedo
Cuatro Vientos	81.5	Muy Húmedo
Navacerrada	231.6	Muy Húmedo
Retiro	105.6	Extremadamente Húmedo
Torrejón de Ardoz	60.5	Húmedo



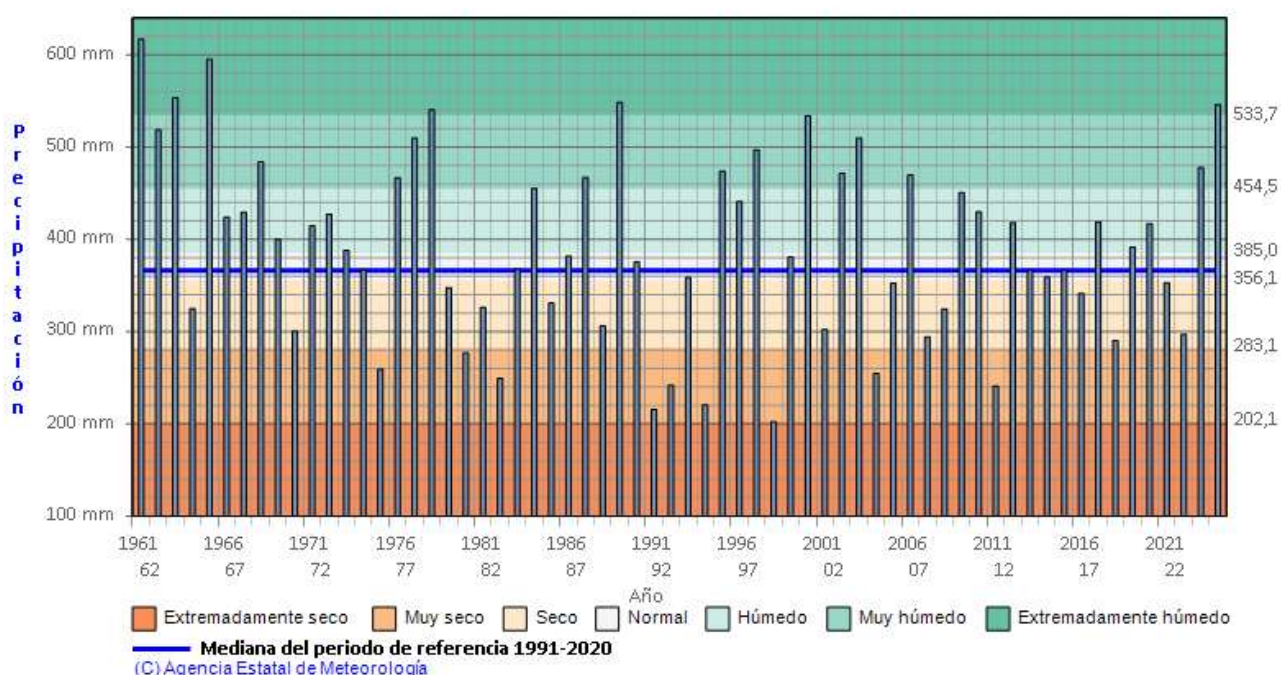


AÑO HIDROLOGICO DE OCTUBRE DE 2024 A MAYO DE 2025

La precipitación acumulada en la Comunidad de Madrid en el periodo que va del 1 de octubre de 2024 al 30 de abril de 2025, ha sido de 545.9 l/m², un 148 % de lo que es normal (periodo de referencia 1991 a 2020), lo que le da un carácter pluviométrico Extremadamente Húmedo.



Precipitación. Año hidrológico en curso (octubre - abril)
COMUNIDAD DE MADRID



Los datos empleados para elaborar este avance climatológico son provisionales y están sujetos a una posterior validación"

Se utilizan como valores de referencia en la Comunidad de Madrid, los valores medios calculados con las rejillas mensuales y anuales para el territorio peninsular español, descritas en las notas técnicas 31 y 32 de AEMET (periodo de referencia: 1991-2020). Este cambio de metodología puede dar lugar a algunas diferencias con los resultados que se obtenían anteriormente.

Parque de El Retiro
Paseo de Uruguay, 2
28009-Madrid