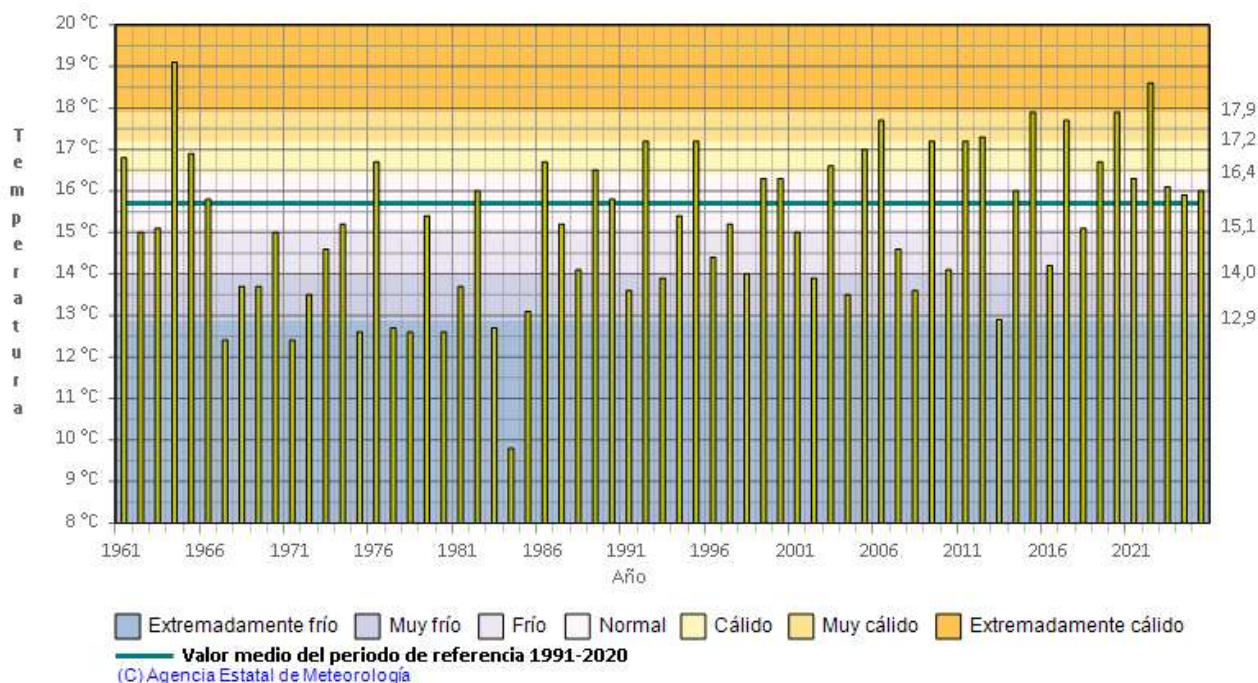


AVANCE CLIMATOLÓGICO MENSUAL

MAYO 2025 EN LA COMUNIDAD DE MADRID



Temperatura media. Mayo
COMUNIDAD DE MADRID

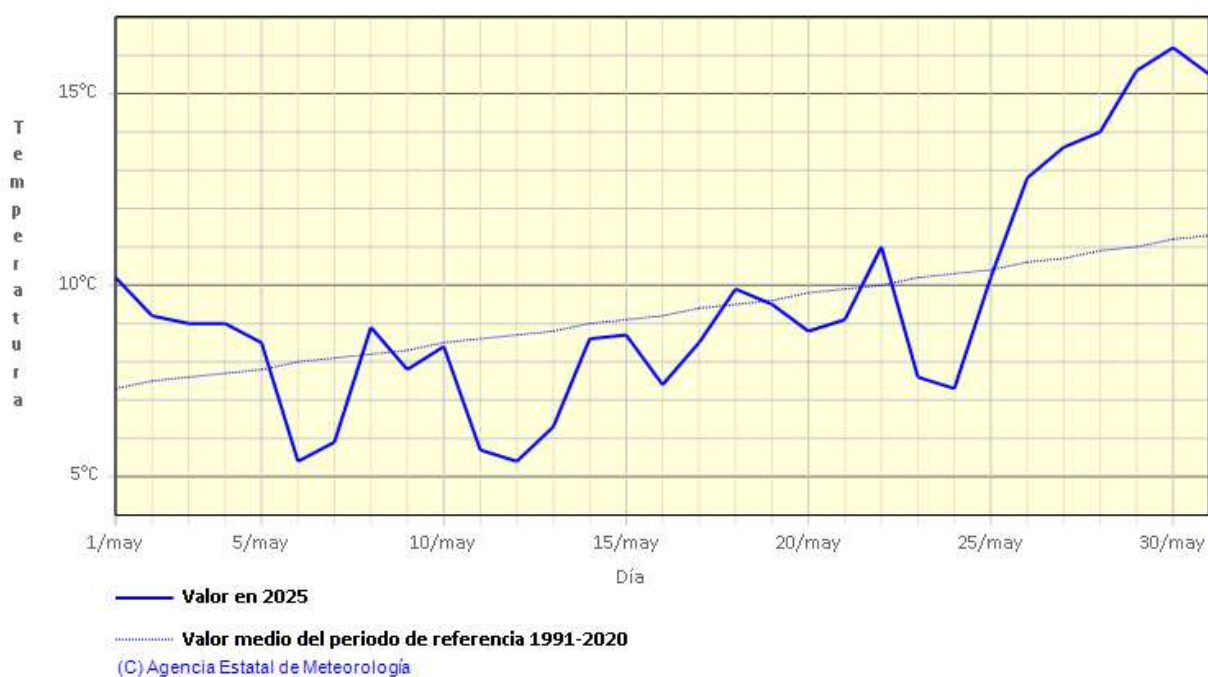


Este mes, las temperaturas medias han estado próximas a sus valores normales (periodo de referencia 1991 a 2020), resultando un mes de mayo **NORMAL**, con una temperatura media en la Comunidad de Madrid de 16.0 °C, y una anomalía de la temperatura de 0.3 °C. La temperatura media de las máximas ha sido 22.6 °C, con una anomalía de 0.4 °C, han sido normales, y la temperatura media de las mínimas del mes de mayo, en la Comunidad de Madrid ha sido 9.4 °C, han tenido una anomalía de 0.2 °C, éstas últimas también han sido normales. La temperatura más alta registrada en la Comunidad de Madrid en el mes de mayo, fue los 36.8 °C registrados en Tielmes el día 30, y la temperatura mínima -1.0 °C registrados en Somosierra el día 6. En Retiro se registró la temperatura máxima de 34.4 °C el día 30, y la temperatura mínima de 7.3 °C el día 11.

Temperatura media de las máximas. Mayo 2025
COMUNIDAD DE MADRID



Temperatura media de las mínimas. Mayo 2025
COMUNIDAD DE MADRID



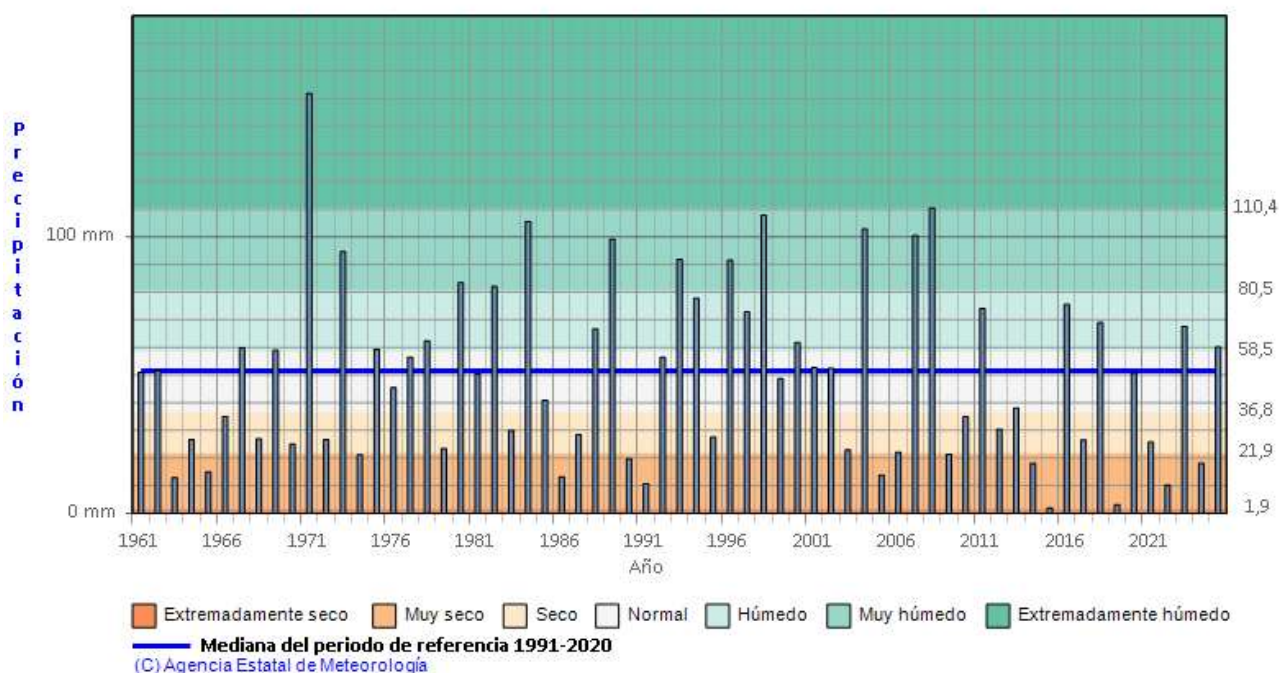
TEMPERATURA EN MAYO 2025

ESTACIÓN	TEMPERATURA MEDIA MENSUAL (º C)	ANOMALÍA	CARÁCTER TÉRMICO
Colmenar Viejo	14.8	-0.3	Normal
Getafe	18.1	0.1	Normal
Barajas	17.2	-0.1	Normal
Cuatro Vientos	17.9	0.3	Normal
Retiro	18.0	0.3	Normal
Navacerrada	9.2	0.8	Normal
Torrejón de Ardoz	16.9	0.1	Normal
Alcalá de Henares	16.8	0.1	Normal
Alpedrete	16.2	0.8	Cálido
Pozuelo de Alarcón	17.3	0.9	Cálido
Arganda del Rey	17.8	0.1	Normal
Alto del León	10.6	0.4	Normal
Somosierra	11.1	-0.2	Normal
Alcalá de Henares	16.8	0.1	Normal
Aranjuez	17.2	-0.2	Normal

EFEMERIDES DEL MES DE MAYO DE 2025 EN LA COMUNIDAD DE MADRID

Temperatura máxima diaria (ºC)	Cuatro Vientos: 36.1 ºC el día 31
	Getafe: 36.4 ºC el día 31

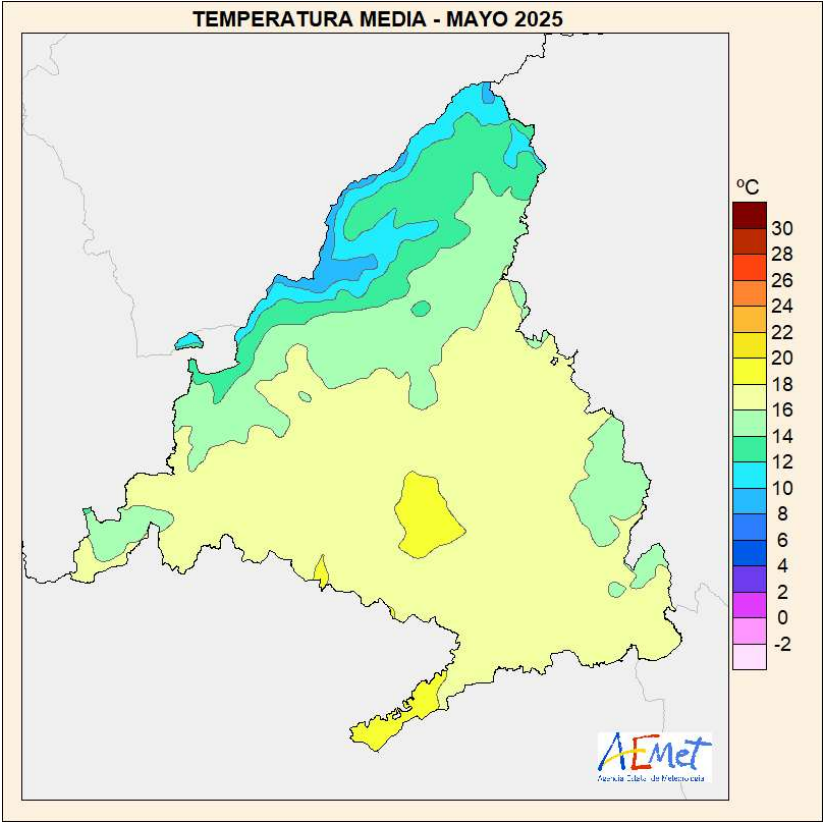
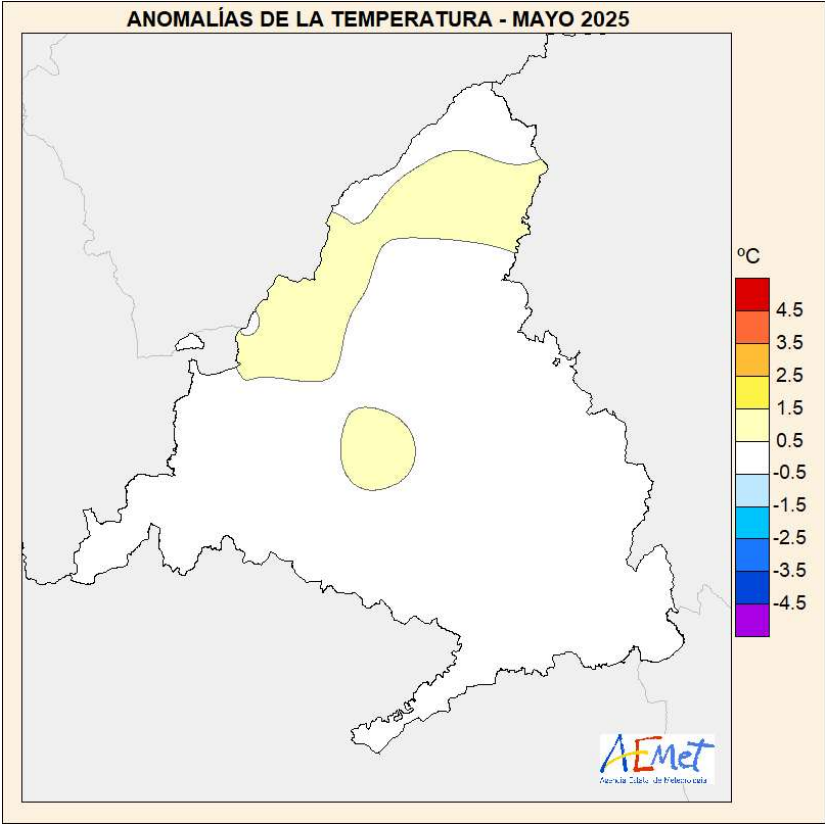
Precipitación. Mayo
COMUNIDAD DE MADRID

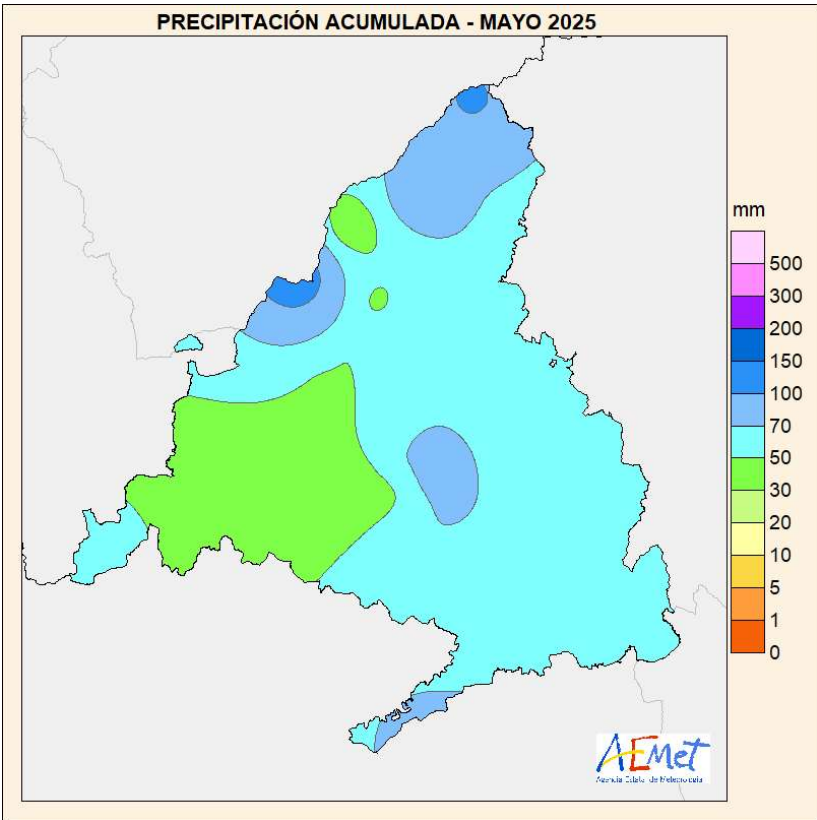
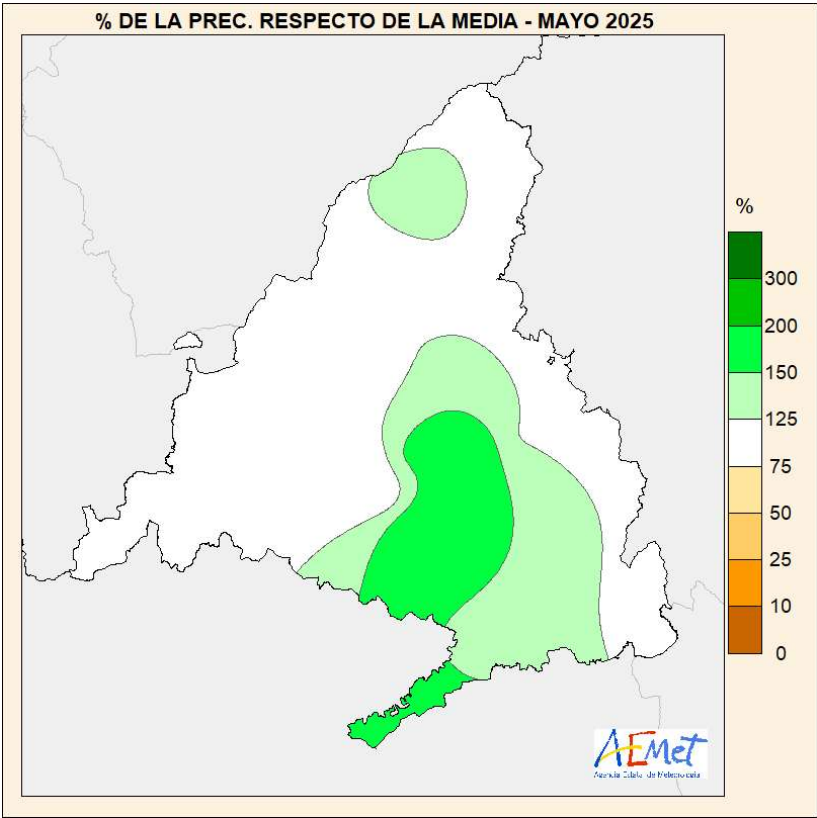


En lo relativo a las precipitaciones, mayo ha sido en su conjunto **HUMEDO**, con una precipitación media en la Comunidad de Madrid de 60.2 l/m², valor que representa un 115% de su valor de referencia (periodo 1991 a 2020). Las mayores precipitaciones diarias se registraron a en las tormentas de principios de mes, el día 1 en Retiro se registraron 22.7 l/m², y 23.1 l/m² en Colmenar Viejo, y el día 2 en el Alto los leones se registraron 27.1 l/m², y en Navacerrada 25.8 l/m²; las precipitaciones en 10 minutos del día 2 en Barajas fueron de 6.8 l/m², en Getafe de 7.0 l/m², y en Arganda del Rey de 6.8 l/m²; a destacar también la precipitación total del mes en mayo, en Navacerrada con 132.0 l/m² y en Somosierra de 108.5 l/m².

PRECIPITACIÓN EN MAYO 2025

ESTACIÓN	PRECIPITACIÓN (l/m ²)	CARÁCTER PLUVIOMÉTRICO
Colmenar Viejo	65.9	Húmedo
Getafe	68.5	Muy Húmedo
Barajas	68.2	Muy Húmedo
Cuatro Vientos	42.6	Húmedo
Navacerrada	132	Húmedo
Retiro	77.2	Húmedo
Torrejón de Ardoz	55.6	Húmedo



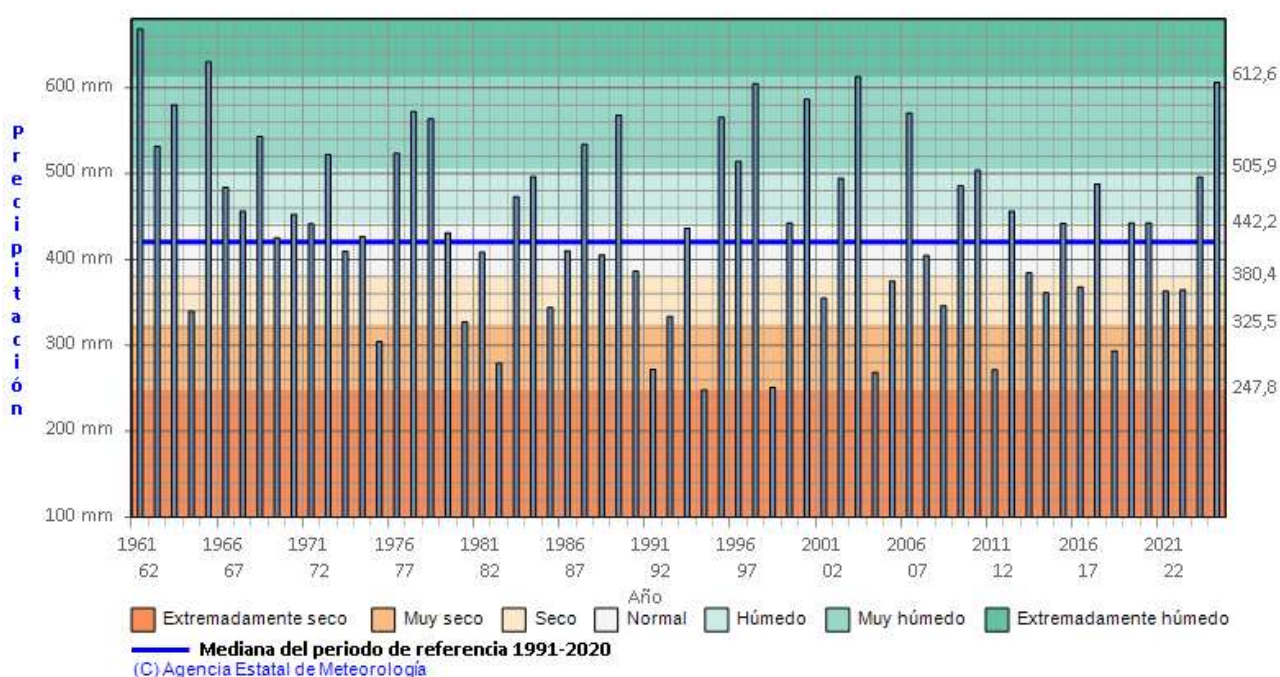


AÑO HIDROLOGICO DE OCTUBRE DE 2024 A JUNIO DE 2025

La precipitación acumulada en la Comunidad de Madrid en el periodo que va del 1 de octubre de 2024 al 31 de mayo de 2025, ha sido de 606.1 l/m², un 144 % de lo que es normal (periodo de referencia 1991 a 2020), lo que le da un carácter pluviométrico Muy Húmedo.



Precipitación. Año hidrológico en curso (octubre - mayo)
COMUNIDAD DE MADRID



Los datos empleados para elaborar este avance climatológico son provisionales y están sujetos a una posterior validación"

Se utilizan como valores de referencia en la Comunidad de Madrid, los valores medios calculados con las rejillas mensuales y anuales para el territorio peninsular español, descritas en las notas técnicas 31 y 32 de AEMET (periodo de referencia: 1991-2020). Este cambio de metodología puede dar lugar a algunas diferencias con los resultados que se obtenían anteriormente.

Parque de El Retiro
Paseo de Uruguay, 2
28009-Madrid