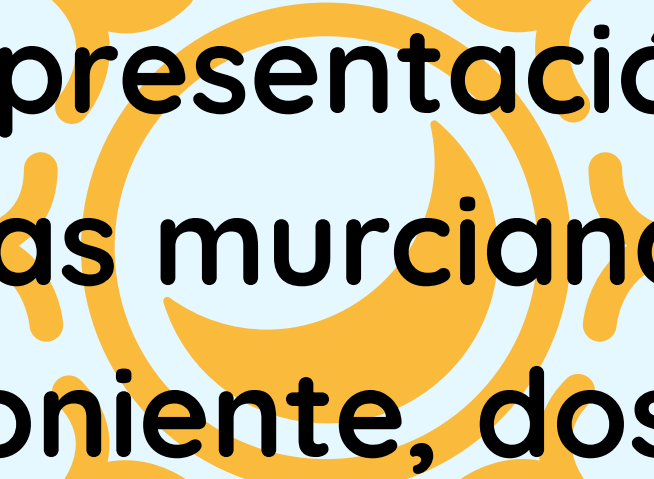


Temporales en Murcia

Adrián Ruiz Martínez

Cómo afectan los temporales de viento
de Poniente y Levante a las costas de la
Región de Murcia



En esta presentación se hablará del impacto que tiene en las costas murcianas, los vientos, tanto de Levante como de Poniente, dos vientos importantes en la Región.

Elejí este tema ya que, veo importante saber cómo afecta el viento a nuestras ciudades, costas, playas, etc....

Creo, repito, que es necesario e importante para nuestra inteligencia, saber cómo nos afectan los vientos.

CONTEXTO GEOGRÁFICO

-El viento de poniente:

El viento de **poniente** es un viento, como decía anteriormente, muy notado en la Región de Murcia, y esta es su definición real: El viento de poniente en el Mediterráneo sopla del oeste, pero dependiendo de la orientación de la costa es un viento cálido o húmedo. En la región, también se le conoce como Lebeche.

Por ejemplo, este verano hemos visto un temporal muy fuerte, alcanzando rachas de 40 km/h, un 11 de julio de 2025, a las 19:40h, y, como pondré enseguida, en la playa que más se notó fue Cala Reona, alcanzando picos, izando la Bandera Roja, y con mar, según los socorristas de la zona, y la Escala Douglas, la escala que mide la altura de las olas, alturas de Marejadilla, poco vistas a menudo en esa playa. Cala Reona, como no he dicho, es una cala cerrada y a menudo tranquila, por eso, este temporal fue algo simbólico para la playa.



En este vídeo, se pueden observar bien los efectos del temporal. Se nota que, con el sonido, hace mucho viento, no hay nadie en playa, la bandera roja en el puesto de socorro y el fuerte oleaje que se dejó notar. Fue un temporal en toda regla.

-El viento de levante:

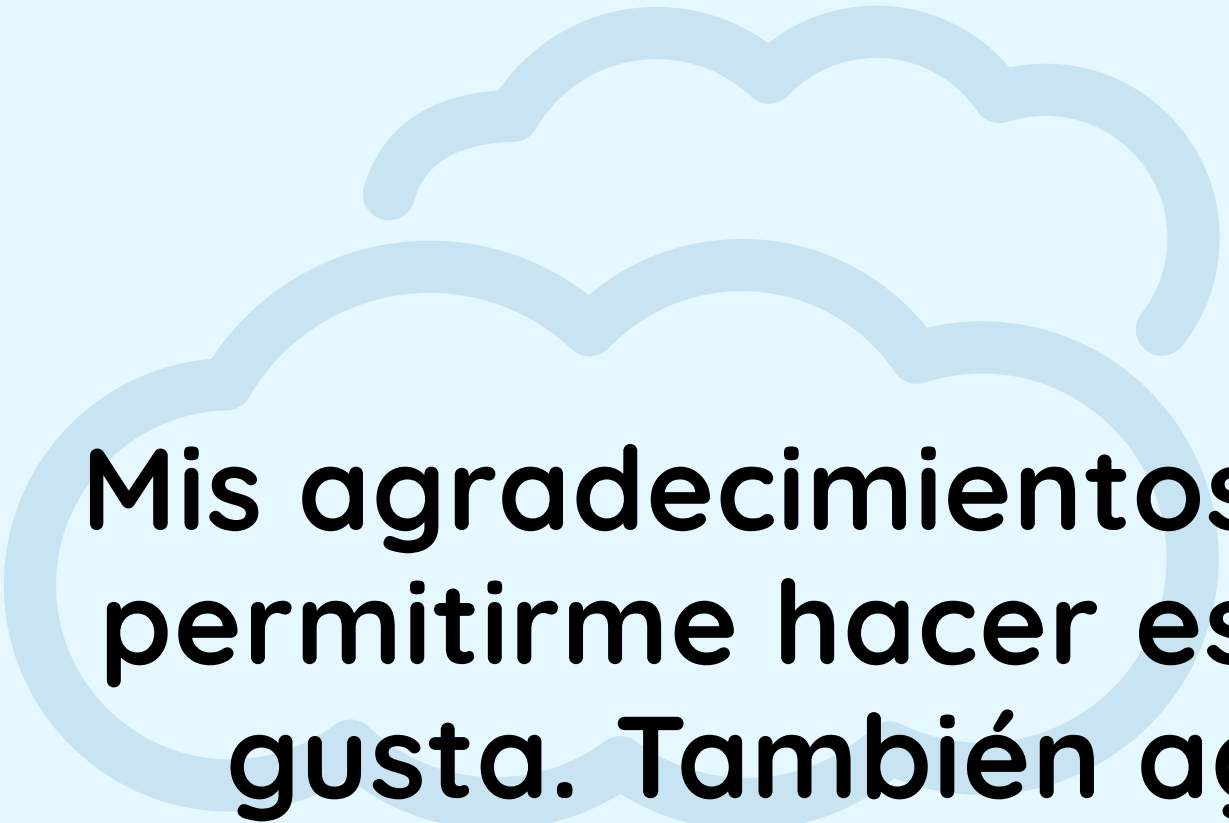
El viento de **levante**, es otro tipo de viento que predomina en las costas murcianas. Es un viento de solano, es el nombre con el que se suele designar al viento procedente del este en el litoral mediterráneo de España y, en general, en todo el mediterráneo occidental. Al soplar de forma moderada o fuerte, el levante provoca fuertes marejadas en el Mediterráneo. Generalmente suave y húmedo, el levante con frecuencia trae nubes y lluvia.

Este verano, al igual que con el poniente, ha habido, al menos, 4 temporales de levante, uno de ellos (el más fuerte de todos, y el primero del verano) fue, el 25 de julio. Este día se registraron rachas de viento de 60 o incluso 70 km/h. También, hubo bastantes nubes, acompañadas estas nubes de lluvia y de truenos y relámpagos (tormenta eléctrica). También, el día 7 de septiembre, se notó otro temporal, aunque no de la fuerza del primero, con rachas de 30 km/h, pero esta vez sin tormenta.

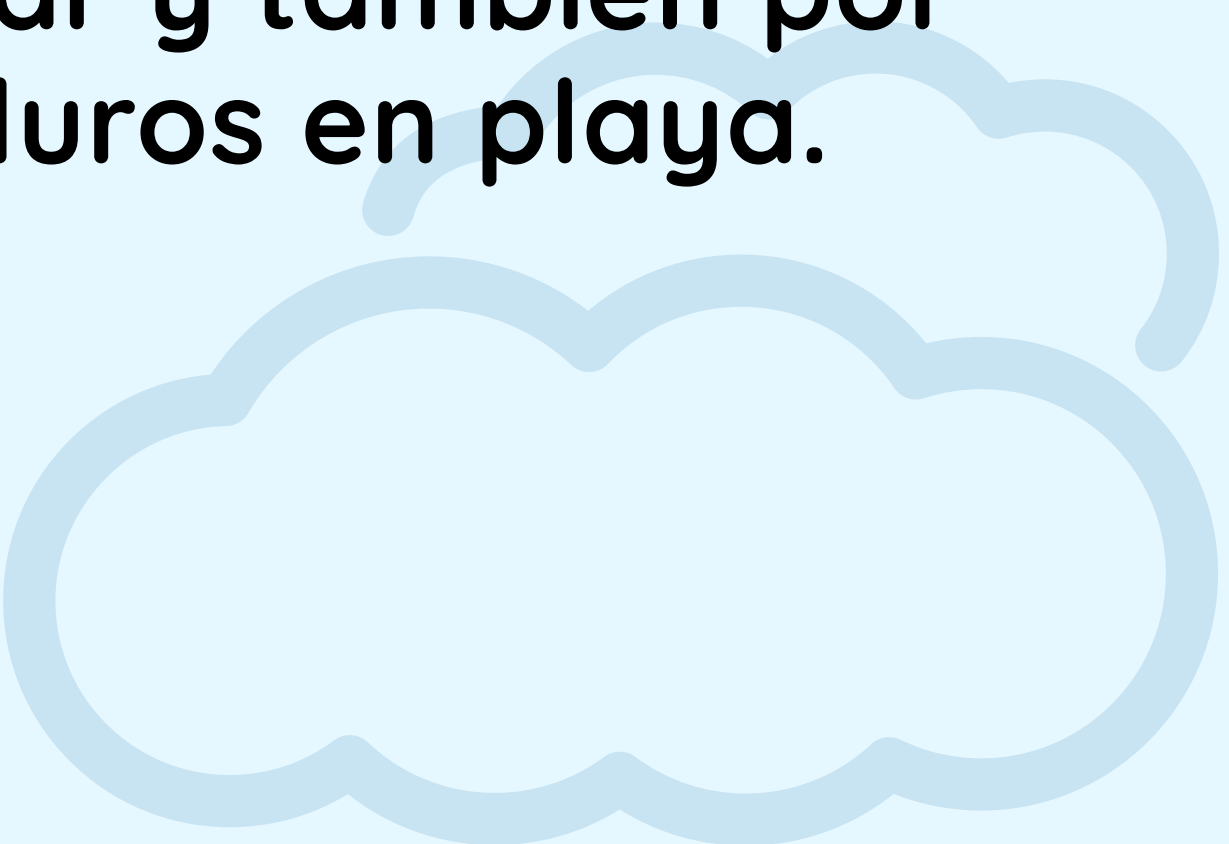


En el vídeo de la izquierda, se puede observar los estados de las playas de la Región el día 25 de julio, tras el temporal. Las playas que más banderas rojas izaron fueron las de La Manga de Cartagena, y la parte de San Javier, y también pero amarilla en playas de San Pedro del Pinatar. En la imagen de la derecha se puede observar la bandera roja izada tras el temporal del 7 de septiembre, hecha en la playa Sirenas de La Manga del Mar Menor





Mis agradecimientos a la Agencia Estatal de Meteorología, por permitirme hacer esta presentación de un tema que tanto me gusta. También agradecer al servicio de protección civil y emergencias de la Región, que, gracias a ellos, he podido facilitaros los vídeos del estado del mar y también por ayudarnos en estos momentos tan duros en playa.



**Fin de la
presentación.**

Gracias

