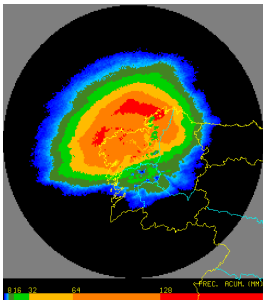


MARZO  
2016



## La primavera comienza con un mes de marzo frío y lluvioso.

Marzo continuó en Galicia la secuencia de meses lluviosos iniciada en enero y se superaron ampliamente los valores medios de precipitación. Sin embargo, las temperaturas fueron claramente inferiores a las normales de la época, algo que no ocurría desde el pasado mes de septiembre.

A Coruña, 4 de abril de 2016. El mes de marzo resultó frío en toda Galicia, con anomalías oscilando en general entre -1.0 y -2.0 °C. Las mínimas más bajas resultaron inferiores a -3 °C en zonas por encima de los 400 m (-3.7 °C en O Páramo el día 14 como mínima absoluta para Galicia) y en torno a 2 °C en localidades costeras (1.6 °C en Boiro el 16 y 2.0 °C en Pontevedra el día 1). Por el contrario, las registradas los días 18 y 19 se acercaron a 13 °C en muchos puntos de Galicia, con oscilaciones térmicas de 1 o 2 °C en algunos casos: 14.0 °C de máxima y 13.0 de mínima en O Rosal el día 29) en muchos casos. Las máximas más elevadas se aproximaron a 22 °C: 21.9 en Ribadavia y 21.6 °C en Ourense, en ambos casos el día 24. En este caso las oscilaciones térmicas superaron los 20 °C (mínimas de 1.1 y 0.9 °C respectivamente).

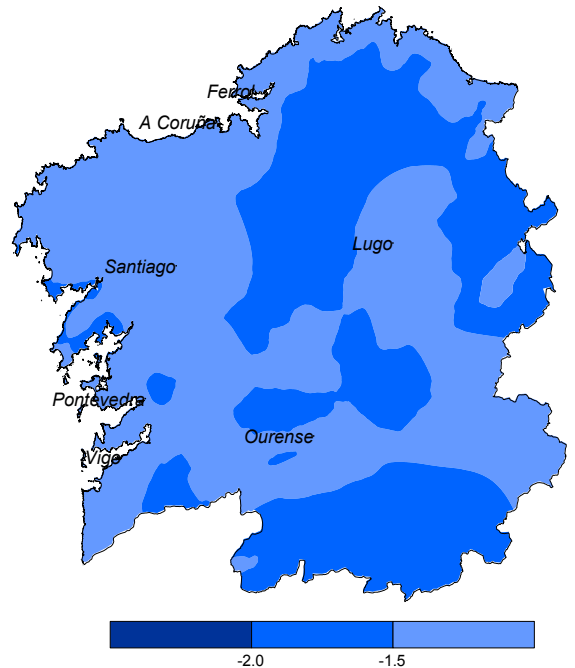


Fig. 1. Anomalías de temperatura. (°C de diferencia con el valor normal 1981-2010).

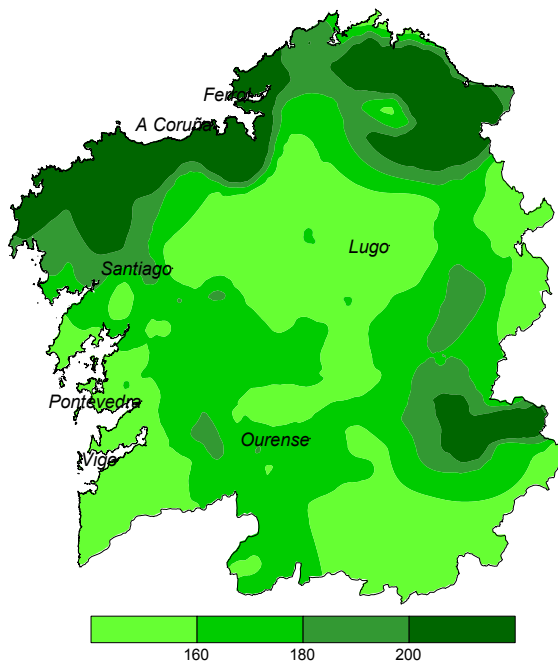


Fig. 2. Anomalías de precipitación (% respecto del valor normal 1981-2010).

Las precipitaciones recogidas en marzo superaron a los valores normales en toda la Comunidad, con zonas, especialmente del norte y noroeste, en las que se duplicaron ampliamente dichos valores. A ello contribuyeron de forma importante las cantidades acumuladas en los últimos días del mes. Así por ejemplo, el día 30 se registraron 102.2 l/m<sup>2</sup> en Carballo y 98.4 en Mazaricos, mientras que el 29 se habían recogido 73 l/m<sup>2</sup> en cada una. En Vimianzo, 79.8 l/m<sup>2</sup> el día 29 y 95.4 el día 30. En A Coruña, 50.4 el 29 y 58.6 el día 30. En el sur de la Comunidad las precipitaciones más importantes se produjeron el día 28: 86.2 l/m<sup>2</sup> en Fornelos y casi 70 en A Cañiza.

En cuanto a rachas máximas de viento los valores más importantes se registraron entre los días 26 y 27: 121 km/h en Bares, 117 en Fisterra, y 96 en Chandrexa (990 m). En A Mariña se superaron los 90 km/h el día 4: 94 km/h en Ribadeo.

Los datos empleados para elaborar este avance climatológico son provisionales y están sujetos a una posterior validación.

© AEMET: Autorizado el uso de la información y su reproducción citando AEMET como autora de la misma.

Delegación Territorial en Galicia. C/ Canceliña, 8, 15071 A Coruña.

Tel.: 902 531 111 Fax: 981 278 426. Web: [www.aemet.es](http://www.aemet.es). E-mail: [usuariosgal@aemet.es](mailto:usuariosgal@aemet.es).

AEMET  
Agencia Estatal de Meteorología

MINISTERIO  
DE AGRICULTURA, ALIMENTACIÓN  
Y MEDIO AMBIENTE

GOBIERNO  
DE ESPAÑA



AVANCE CLIMATOLÓGICO MENSUAL DE GALICIA