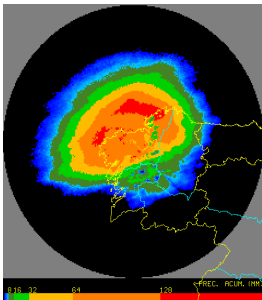


ABRIL
2015



Abril resultó un mes cálido y seco.

Con anomalías de temperatura que en algunas comarcas superan los 2 °C, el mes de abril de 2015 fue notablemente cálido en Galicia. Las precipitaciones, como ya había ocurrido en marzo, no alcanzaron los valores normales del mes, de modo que la primavera está resultando, por el momento, seca.

A Coruña, 4 de mayo de 2015. El mes de abril fue cálido en toda Galicia, con amplias zonas en las que las temperaturas medias resultaron superiores a los valores normales en más de 2 °C. Las mínimas más bajas alcanzaron todavía valores negativos o próximos a 0 °C en zonas del interior por encima de los 300 m (-1.5 en Beariz el día 4 como mínima absoluta) y entre 4 y 5 °C en las proximidades de la costa (4.8 °C en Ribadeo el día 7). Las máximas más elevadas se registraron los días 2 y 13 y llegaron a alcanzar los 30 °C (30.1 en Vilagarcía de Arousa y 30 en Rivadavia los días 13 y 2). En lo que respecta a temperaturas medias podemos decir que abril de 2015 se encuentra en general entre los 4 o 5 más cálidos de los últimos 20 años aunque no haga falta remontarse mucho en el tiempo para encontrar otros más cálidos: las temperaturas de abril de 2011 resultan unos 2 °C superiores a las de 2015.

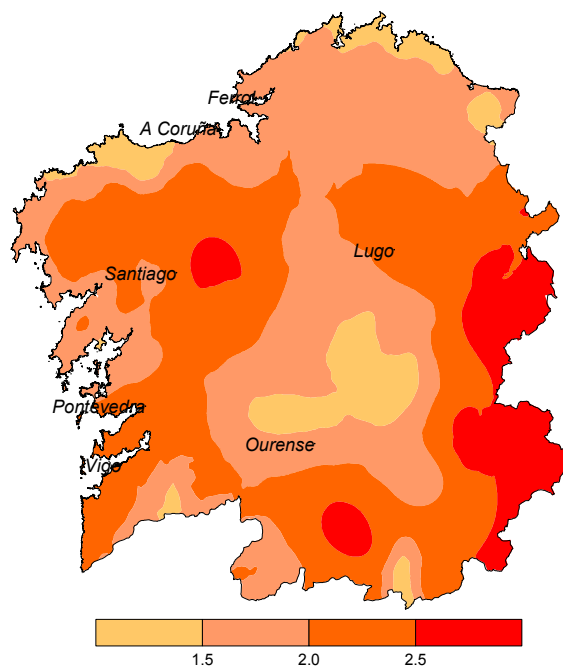


Fig. 1. Anomalías de temperatura. (°C de diferencia con el valor normal 1981-2010).

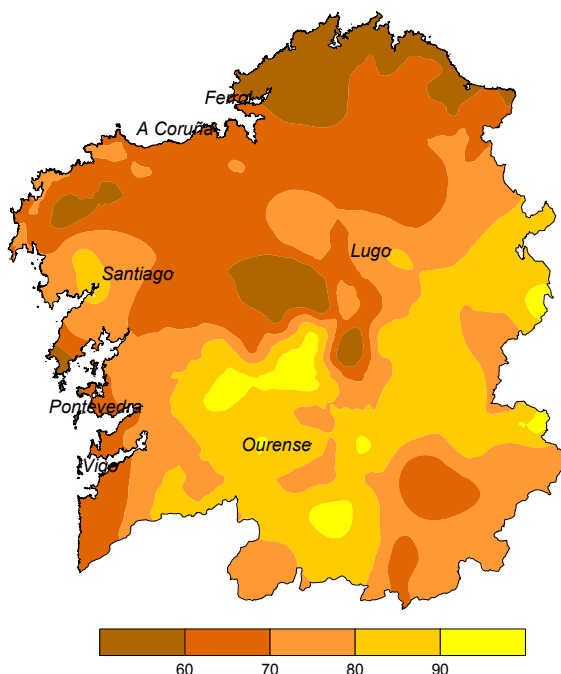


Fig. 2. Anomalías de precipitación (% respecto del valor normal 1981-2010).

Al igual que el precedente, este mes resultó seco en toda la Comunidad. Las precipitaciones más importantes se registraron durante la segunda quincena, especialmente los días 25 y 30 cuando en distintas estaciones de Rías Baixas y Costa da Morte llegaron a superarse ampliamente en 24 horas los 40-50 l/m². Se registraron tormentas un total de 10 días, cifra que podemos considerar normal para un mes de abril en Galicia. Destacan las registradas el día 21 que afectaron principalmente a la mitad occidental de la Comunidad y llegaron a acumularse cantidades entre 12 y 15 l/m² en media hora en estaciones del oeste de Ourense e interior de A Coruña y Pontevedra.

En cuanto al viento, se superaron puntualmente los 100 km/h de racha en zonas del litoral de A Coruña: 102 km/h en Estaca de Bares el día 30 y 101 km/h en Cabo Vilano el día 4.

Los datos empleados para elaborar este avance climatológico son provisionales y están sujetos a una posterior validación.

© AEMET: Autorizado el uso de la información y su reproducción citando AEMET como autora de la misma.

Delegación Territorial en Galicia. C/ Canceliña, 8, 15071 A Coruña.

Tel.: 902 531 111 Fax: 981 278 426. Web: www.aemet.es. E-mail: usuariosgal@aemet.es.

AEMET
Agencia Estatal de Meteorología

MINISTERIO
DE AGRICULTURA, ALIMENTACIÓN
Y MEDIO AMBIENTE

GOBIERNO
DE ESPAÑA



AVANCE CLIMATOLÓGICO MENSUAL DE GALICIA