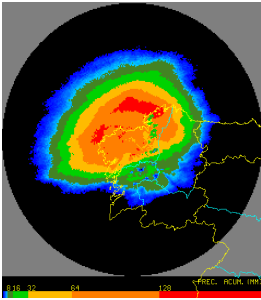


OCTUBRE  
2015



## Valores climatológicos cercanos a los normales en el mes de octubre.

*Aunque, en promedio, los valores registrados en Galicia durante el mes de octubre son similares a los normales, hay un cierto contraste entre las distintas comarcas, especialmente llamativo en el caso de las temperaturas.*

A Coruña, 4 de noviembre de 2015. Con excepción de áreas del este e interior, octubre resultó un mes cálido en Galicia. En algunas zonas del suroeste las temperaturas medias del mes superaron a las normales en más de 1 °C. Las máximas absolutas estuvieron alrededor de los 27 °C, no sólo en zonas del interior (27.6 en Verín el día 1 y 27.5 en Ourense el 17, como valores máximos) sino también en localidades costeras: 27.1 °C en Vigo ciudad y 26.1 en Vilagarcía, en ambos casos el día 17. En zonas altas, se superaron los 20 °C por encima de los 1000 metros (21.2 °C en Cervantes el día 23). En lo que se refiere a las mínimas, con -0.8 °C registrados en Beariz el día 15 como mínima absoluta de la Comunidad, se registraron heladas débiles en zonas por encima de 400-500 m, mientras que en las localidades próximas a la costa los valores más bajos se mantuvieron entre los 6 y 7 °C.

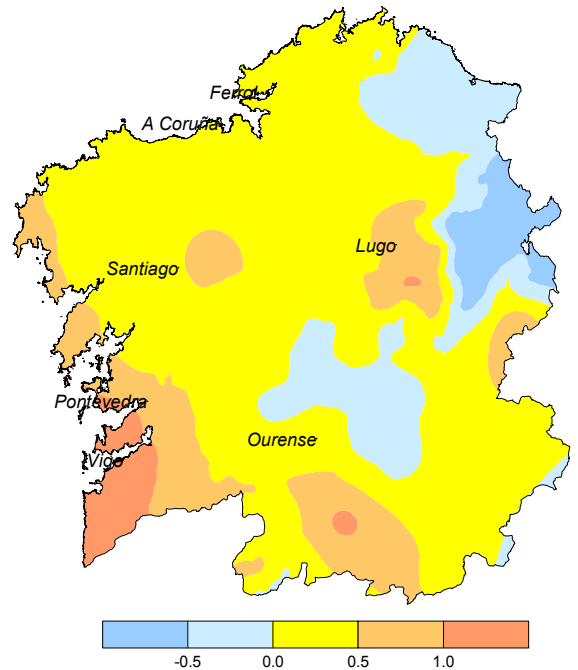


Fig. 1. Anomalías de temperatura. (°C de diferencia con el valor normal 1981-2010).

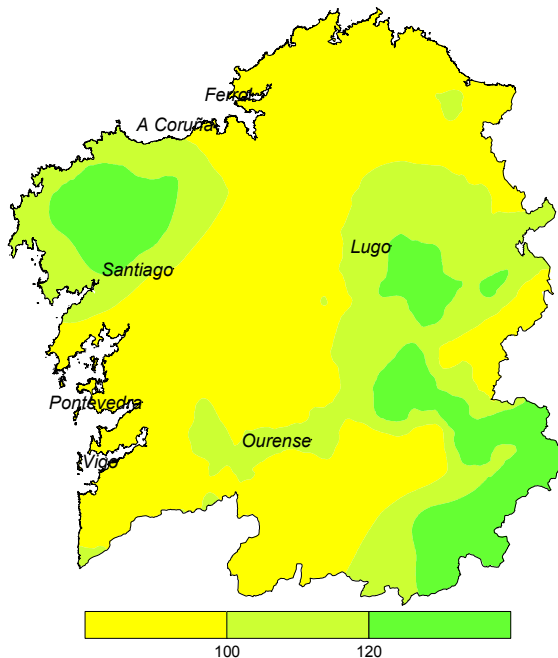


Fig. 2. Anomalías de precipitación (% respecto del valor normal 1981-2010).

Octubre resultó húmedo en el área de Costa da Morte, así como en zonas de la mitad oriental de la Comunidad, mientras que fue, en general, seco en el resto. En cuanto a cantidades máximas, si bien el valor más elevado se registró el día 29 (89.3 l/m<sup>2</sup> en Porto do Son) hay que destacar el episodio acontecido entre los días 4 y 5, cuando se acumularon cantidades importantes en zonas de las provincias de A Coruña, Pontevedra y oeste de Ourense: 153.6 l/m<sup>2</sup> en A Lama (80 el día 4 y 73.6 el día 5), 139.7 en Beariz (61.9 y 77.8), 133.2 en A Cañiza (81.6 y 51.6) y 127.7 l/m<sup>2</sup> en Rois (58.0 y 69.7) entre otras. Hay que resaltar asimismo, por menos habituales, las cantidades recogidas en el extremo norte el día 19: 68.5 l/m<sup>2</sup> en Burela, 45 en Mondoñedo y Ribadeo y 35.4 en A Coruña.

Acompañando a las precipitaciones, los días 4 y 5 se registraron rachas de viento significativas: 137 km/h en Fisterra, 116 en Porto do Son, 108 en Cabo Vilano, y 87 en Vigo Aeropuerto, entre las más importantes.

Los datos empleados para elaborar este avance climatológico son provisionales y están sujetos a una posterior validación.

© AEMET: Autorizado el uso de la información y su reproducción citando AEMET como autora de la misma.

Delegación Territorial en Galicia. C/ Canceliña, 8, 15071 A Coruña.  
Tel.: 902 531 111 Fax: 981 278 426. Web: [www.aemet.es](http://www.aemet.es). E-mail: [usuariosgal@aemet.es](mailto:usuariosgal@aemet.es).

AVANCE CLIMATOLÓGICO MENSUAL DE GALICIA

AEMet  
Agencia Estatal de Meteorología

MINISTERIO  
DE AGRICULTURA, ALIMENTACIÓN  
Y MEDIO AMBIENTE

GOBIERNO  
DE ESPAÑA

