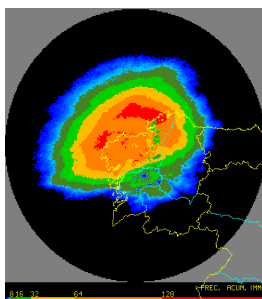


ABRIL
2014




AVANCE CLIMATOLÓGICO MENSUAL DE GALICIA



MINISTERIO DE AGRICULTURA, ALIMENTACIÓN Y MEDIO AMBIENTE

GOBIERNO DE ESPAÑA



El mes de abril resultó muy cálido en toda Galicia.

Durante el pasado mes, toda Galicia superó ampliamente los valores de temperatura normales en abril, con anomalías que llegaron a los 3 °C en el este de la Comunidad. En cambio, la mayor parte de Galicia registró precipitaciones inferiores a la media.

A Coruña, 5 de mayo de 2014. El mes de abril resultó cálido en toda la Comunidad, con zonas en las que las temperaturas medias llegaron a superar en más de 3 °C a las normales. Las máximas absolutas del mes se registraron en general los días 9, 10, 17 y 18. Se superaron los 30 °C en el interior (32.5 en Ribadavia el día 17) y los 27 °C en la zona de las Rias Bajas (28.3 en Vilagarcía y 27.9 en Pontevedra el día 10). En el litoral noroccidental destacan los 25.3 de A Coruña el día 9. Por su parte, en A Mariña las máximas más elevadas apenas superaron los 23 °C (23.4 en Ribadeo el día 6). En lo que se refiere a las mínimas, todavía se produjeron heladas en zonas de montaña, aunque los valores registrados no llegaron a bajar de -1 °C. A pesar de las elevadas temperaturas medias del pasado abril, no hace falta remontarse muy atrás en el tiempo para encontrarnos con abrils más cálidos. Sin ir más lejos el de 2011, cuando las medias en algunos de los observatorios principales de Galicia llegaron a superar a las de 2014 en casi 3 °C .

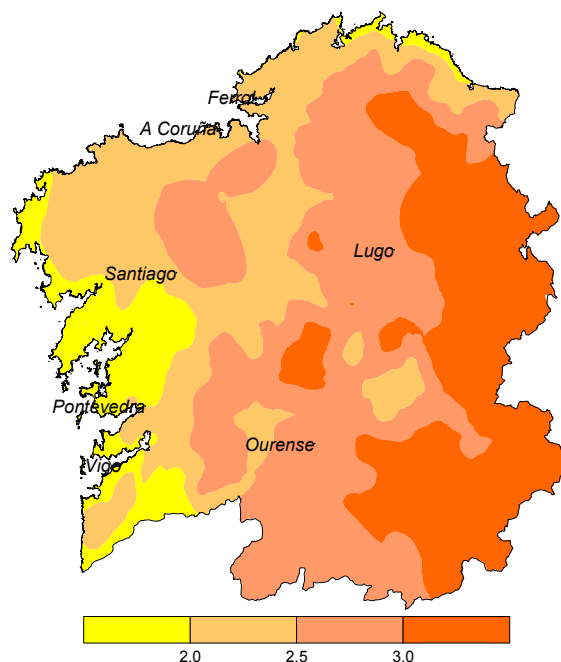


Fig. 1. Mapa de anomalías de temperatura (°C de diferencia con el valor normal).

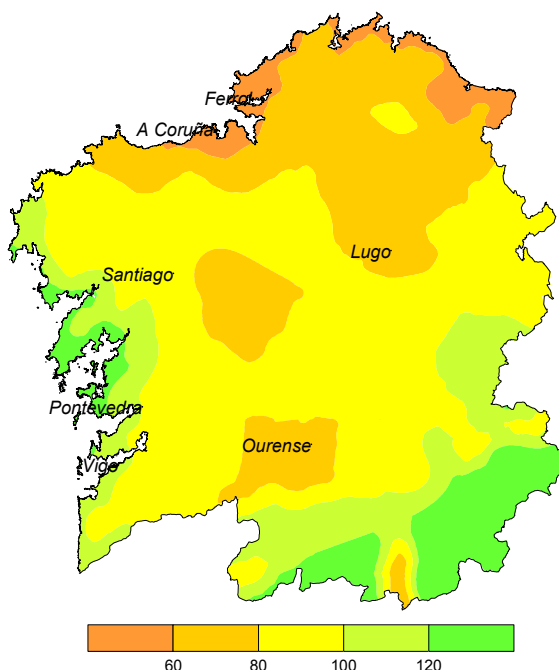


Fig. 2. Mapa de anomalías de precipitación (% respecto del valor normal).

En lo que se refiere a las precipitaciones, únicamente se rebasaron los valores normales en zonas del sureste y litoral occidental de Galicia. Las cantidades más importantes se recogieron el día 25, cuando el paso de un frente activo hizo que llegaran a superarse los 50-60 l/m² en 24 horas en estaciones situadas en las provincias del oeste de la Comunidad.

Se registraron tormentas los días 2, 9, 10, 11, 15, 16, 18, 19 y 24.

En cuanto al viento, el paso del frente del día 25 dejó, además de las precipitaciones mencionadas, rachas que superaron los 100 km/h en puntos del litoral de A Coruña (120 en Estaca de Bares) y los 80 km/h en A Mariña

Los datos empleados para elaborar este avance climatológico son provisionales y están sujetos a una posterior validación.

© AEMET: Autorizado el uso de la información y su reproducción citando AEMET como autora de la misma.

Delegación Territorial en Galicia. C/ Canceliña, 8, 15071 A Coruña.
Tel.: 902 531 111 Fax: 981 278 426. Web: www.aemet.es. E-mail: usuariosgal@aemet.es.