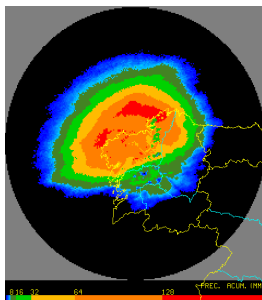


AGOSTO
2013




AVANCE CLIMATOLÓGICO MENSUAL DE GALICIA

AEMet
Agencia Estatal de Meteorología

MINISTERIO
DE AGRICULTURA, ALIMENTACIÓN
Y MEDIO AMBIENTE

GOBIERNO
DE ESPAÑA



Un agosto cálido y seco.

Temperaturas altas en promedio, pero sin valores máximos destacables y precipitaciones muy escasas, caracterizan el mes de agosto de 2013.

A Coruña, 2 de septiembre de 2013. El mes de agosto resultó cálido en toda la Comunidad, con anomalías que en puntos de las Rías Baixas y valle del Miño llegaron a aproximarse a 2 °C. Las máximas más elevadas se alcanzaron en general los días 10, 11, 20 y 21, cuando se llegaron a superar los 40 °C en algunos observatorios de la provincia de Ourense y los 35 °C en zonas de las Rías Baixas. Con todo, las máximas resultaron inferiores a las de julio. Así, por ejemplo, en el observatorio de Ourense durante el mes precedente se midieron en tres jornadas más de 40 °C, mientras que en agosto únicamente ocurrió el día 11. En Pontevedra, el pasado julio se superaron los 35 °C de forma consecutiva durante cinco días, mientras que la máxima más elevada de agosto fue de 33 °C. Agosto de 2013 tampoco ocupa un lugar destacado en las series de los últimos treinta años para los observatorios principales. En particular, los agostos de 2003 y 2010 resultaron en general más cálidos.

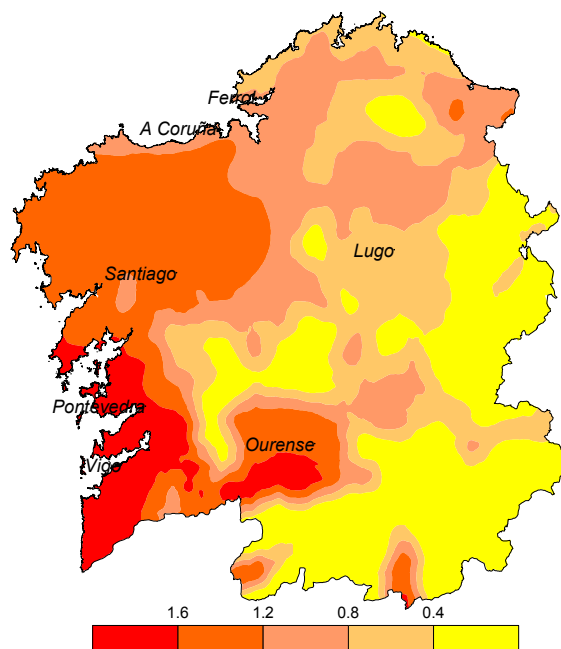


Fig. 1. Mapa de anomalías de temperatura (°C de diferencia con el valor normal).

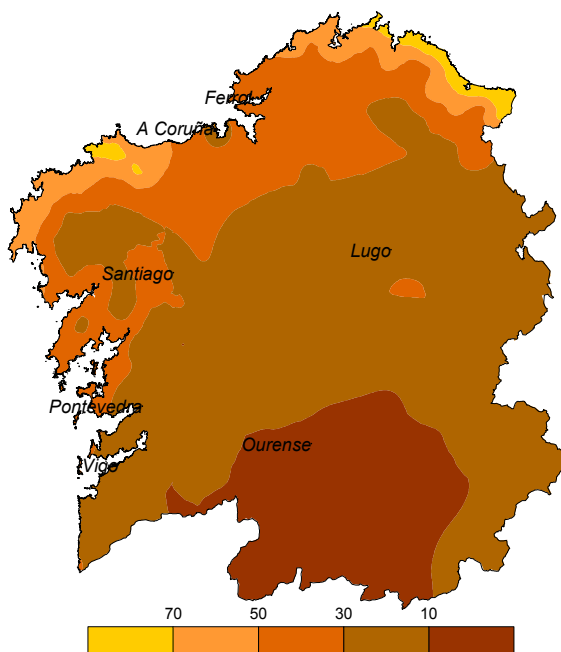


Fig. 2. Mapa de anomalías de precipitación (% respecto del valor normal).

Fue un mes seco o muy seco en toda Galicia, con precipitaciones que se aproximaron a los valores normales únicamente en algunos puntos de la costa norte de la Comunidad. Incluso en algunas zonas de la provincia de Ourense las cantidades recogidas en todo el mes resultaron inferiores a los 0.5 l/m². Al igual que éstas, el número de días de precipitación apreciable resultó también bajo y oscila para los observatorios principales de Galicia entre uno (Ourense) y cinco (Lugo y Coruña). De hecho, en los observatorios del sur, agosto de 2013 ocupa el primer lugar en la serie de los últimos 30 años en lo que se refiere a menor número de días de precipitación apreciable. Se registraron tormentas, aisladas y en zonas del interior, los días 11, 12 y 28.

En cuanto al viento, se superaron los 90 km/h de racha máxima de forma muy puntual en el litoral norte y noroeste, así como en zonas altas.

Los datos empleados para elaborar este avance climatológico son provisionales y están sujetos a una posterior validación.

© AEMET: Autorizado el uso de la información y su reproducción citando AEMET como autora de la misma.

Delegación Territorial en Galicia. C/ Canceliña, 8, 15071 A Coruña.
Tel.: 902 531 111 Fax: 981 278 426. Web: www.aemet.es. E-mail: usuariosgal@aemet.es.