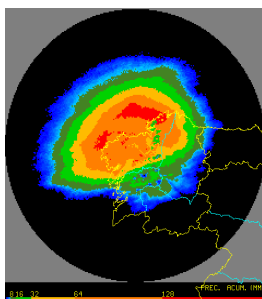


SEPTIEMBRE  
2013




AVANCE CLIMATOLÓGICO MENSUAL DE GALICIA

**AEMET**  
Agencia Estatal de Meteorología

MINISTERIO  
DE AGRICULTURA, ALIMENTACIÓN  
Y MEDIO AMBIENTE

GOBIERNO  
DE ESPAÑA



## Septiembre fue cálido en toda Galicia y lluvioso en el sur.

*Después de tres semanas prácticamente sin precipitaciones, los últimos días de septiembre dejaron abundantes lluvias en el sur de la Comunidad. Las temperaturas medias fueron superiores a las normales, con algún valor puntual muy cercano a los máximos históricos del mes.*

A Coruña, 1 de octubre de 2013. Continuando con la tónica de los dos meses anteriores, las temperaturas de septiembre resultaron en toda Galicia superiores a los valores normales del mes. Las máximas más elevadas se registraron en general durante los cuatro primeros días y entre el 20 y el 23, con valores entre 36 y 38 °C en zonas de Ourense e interior de Lugo, en torno a 34-35 °C en las Rías Baixas y por encima de 30 °C en zonas del litoral norte, donde, por ejemplo, los 31.2 °C medidos el día 22 en el observatorio de A Coruña representan uno de los máximos de la serie histórica, sólo superados por los 31.4 °C registrados en los septiembrés de 1978 y 1980. En correspondencia con estos valores elevados de las temperaturas máximas, las mínimas registraron valores notables, que llegaron a acercarse o superar a los 20 °C en el litoral occidental (19.6 y 19.7 °C en Vigo y Pontevedra el día 22, con máximas de 32.7 y 34.1, respectivamente).

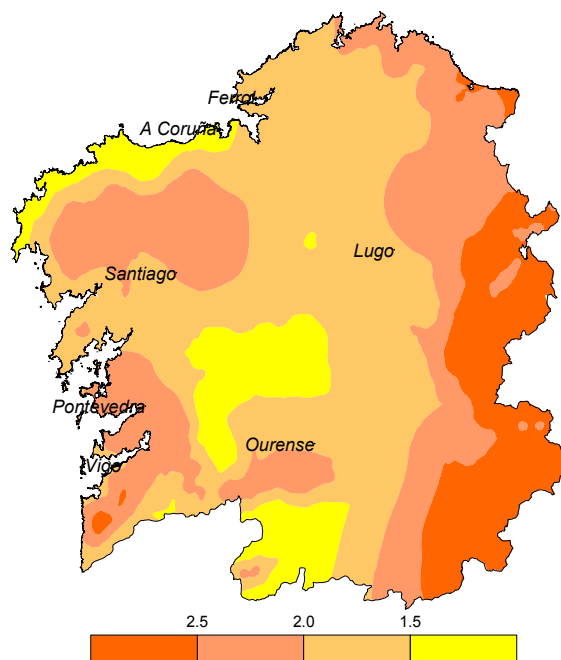


Fig. 1. Mapa de anomalías de temperatura (°C de diferencia con el valor normal).

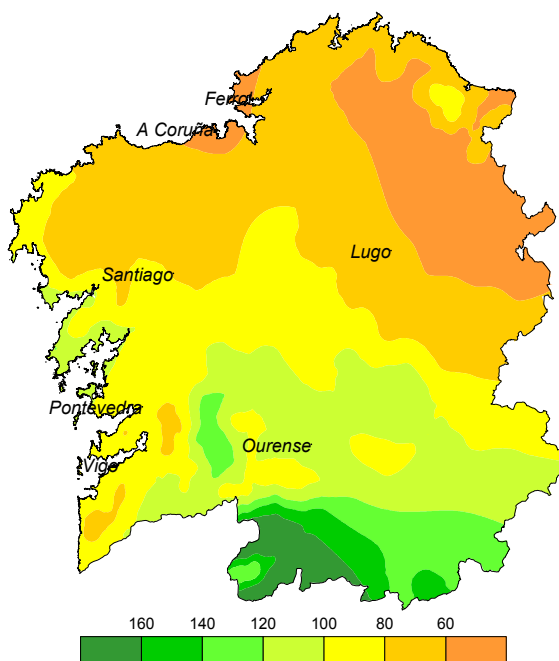


Fig. 2. Mapa de anomalías de precipitación (% respecto del valor normal).

Con la excepción de zonas de Ourense e interior de Pontevedra, más afectadas por la situación sinóptica del sur que provocó las tormentas y lluvias generalizadas registradas durante la última semana del mes, septiembre resultó un mes seco en general. Las precipitaciones más importantes se produjeron entre los días 25 y 30. Así, por ejemplo, entre los observatorios principales, Pontevedra y Vigo-Peinador no registraron precipitación alguna durante los primeros 24 días del mes. Destacan en cuanto a cantidades máximas el 27 y el 28, cuando en distintas estaciones de las provincias del sur, sobre todo del interior de Pontevedra y oeste de Ourense, se midieron en 24 horas más de 50 l/m<sup>2</sup>. Se registraron tormentas los días 4, 5, 7, 10, 27, 28 y 30.

En cuanto al viento, únicamente en puntos del litoral norte y zonas altas del interior se superaron los 90 km/h de racha máxima.

Los datos empleados para elaborar este avance climatológico son provisionales y están sujetos a una posterior validación.

© AEMET: Autorizado el uso de la información y su reproducción citando AEMET como autora de la misma.

Delegación Territorial en Galicia. C/ Canceliña, 8, 15071 A Coruña.  
Tel.: 902 531 111 Fax: 981 278 426. Web: [www.aemet.es](http://www.aemet.es). E-mail: [usuariosgal@aemet.es](mailto:usuariosgal@aemet.es).