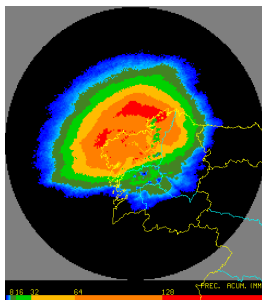


MAYO  
2012




AVANCE CLIMATOLÓGICO MENSUAL DE GALICIA



MINISTERIO DE AGRICULTURA, ALIMENTACIÓN Y MEDIO AMBIENTE

GOBIERNO DE ESPAÑA



## Un mes de mayo cálido y relativamente seco.

*En contraposición a un mes de abril frío y muy lluvioso, el mes de mayo resultó en Galicia cálido y relativamente seco.*

A Coruña, 1 de junio de 2012. Al contrario que el pasado mes de abril, las temperaturas medias de mayo superaron en toda Galicia los valores normales del mes, resultando la anomalía de temperaturas superior a 1.5 °C en toda la mitad oriental. Especialmente calurosos resultaron los días 24 y 31, en los que las máximas superaron los 30 °C en amplias zonas de Ourense, Pontevedra y sur de Lugo, alcanzándose el día 31 en zonas de Ourense los 36 °C que marcan el umbral de aviso amarillo, figurando los valores registrados entre los más destacados de las series históricas del mes de mayo. En lo referente a las mínimas, apenas llegaron puntualmente a rozar los 0 °C en zonas de montaña. Destacar que durante los días más cálidos del mes las mínimas superaron los 14-15 °C en numerosas localidades de la Comunidad.

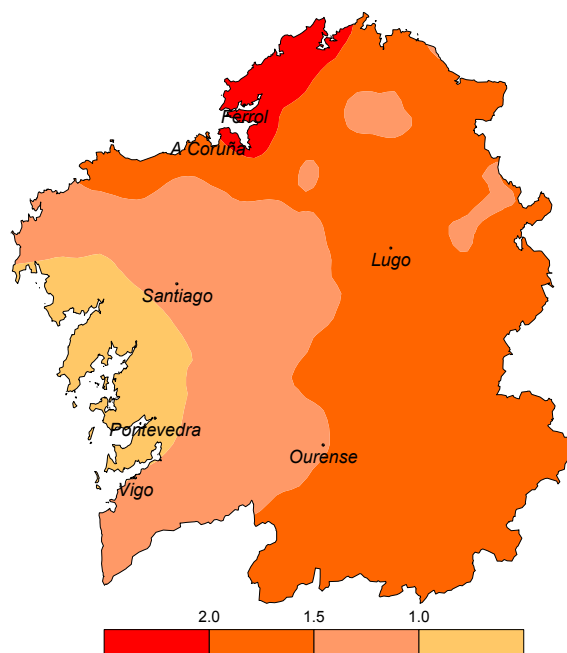


Fig. 1. Mapa de anomalías de temperatura

En lo que respecta a la precipitación, tras un abril muy lluvioso las cantidades recogidas durante el mes de mayo únicamente superaron los valores normales en algunas zonas del oeste y sur de Galicia, quedando la provincia de Lugo en su totalidad por debajo de dichos valores, no siendo en cualquier caso las diferencias con los promedios normales del mes especialmente significativas. En cuanto a cantidades máximas diarias, destacar el día 8, cuando el paso de un frente activo hizo que se superaran los 40 l/m<sup>2</sup> en zonas de Pontevedra y suroeste de A Coruña. El número de días con precipitación mayor o igual que 1 l/m<sup>2</sup> varió en general entre los 10 y 15, registrándose rayos en la comunidad un total de 5 días del mes.

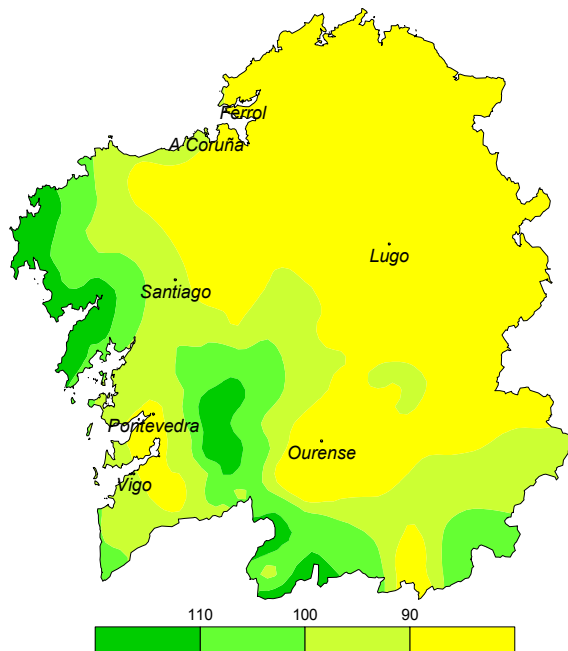


Fig. 2. Mapa de anomalías de precipitación

En lo que se refiere al viento, solo en el litoral norte y zonas altas próximas llegaron a superarse los 90 km/h de racha máxima. En el resto de Galicia únicamente el día 8, al paso de la perturbación anteriormente citada, las rachas máximas llegaron puntualmente a alcanzar los 60-80 km/h.

Los datos empleados para elaborar este avance climatológico son provisionales y están sujetos a una posterior validación.

© AEMET: Autorizado el uso de la información y su reproducción citando AEMET como autora de la misma.

Delegación Territorial en Galicia. C/ Canceliña, 8, 15071 A Coruña.  
Tel.: 902 531 111 Fax: 981 278 426. Web: [www.aemet.es](http://www.aemet.es). E-mail: [usuariosgal@aemet.es](mailto:usuariosgal@aemet.es).