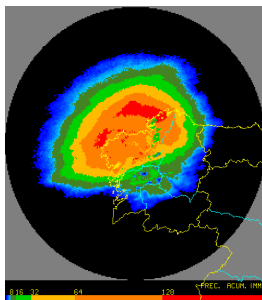


OCTUBRE  
2012



AVANCE CLIMATOLÓGICO MENSUAL DE GALICIA

AEMet  
Agencia Estatal de Meteorología

MINISTERIO  
DE AGRICULTURA, ALIMENTACIÓN  
Y MEDIO AMBIENTE

GOBIERNO  
DE ESPAÑA



## Octubre resultó seco en la mayor parte de Galicia.

Salvo en algunas comarcas costeras de A Coruña y Pontevedra, las lluvias caídas en Galicia durante el pasado mes no alcanzaron los valores medios de octubre, mientras que las temperaturas fueron próximas a las normales.

A Coruña, 1 de noviembre de 2012. En lo que respecta a las temperaturas, mientras que en el extremo norte y mitad oriental las medias resultaron superiores a los promedios normales, en el resto de la Comunidad los valores registrados fueron, en general, inferiores a los propios del mes, sin que en cualquier caso las desviaciones con respecto a la media normal resultaran especialmente significativas. Las temperaturas más elevadas llegaron todavía a alcanzar en el interior los 30 °C, e incluso en zonas del litoral norte el viento del sur elevó el termómetro hasta los 27 °C. En el resto del litoral las máximas absolutas rozaron los 25 °C. Destacan asimismo las elevadas mínimas registradas entre los días 6 y 10, que se aproximaron a los 20 °C, sobre todo en zonas costeras del norte de la comunidad (19.6 °C en A Coruña). Las mínimas más bajas se midieron, en general, durante los últimos días del mes, con heladas en zonas del interior.

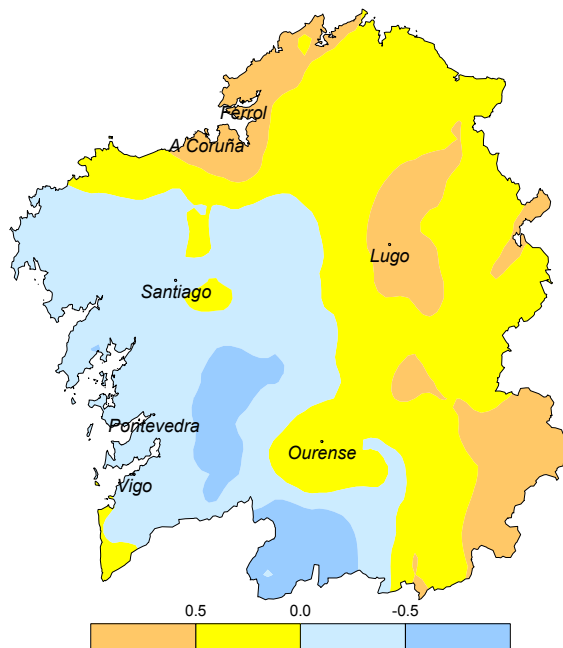


Fig. 1. Mapa de anomalías de temperatura (°C de diferencia con el valor normal).

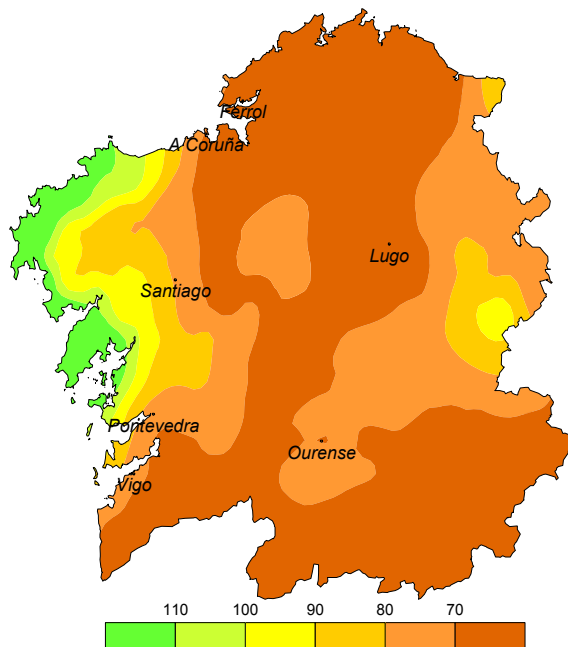


Fig. 2. Mapa de anomalías de precipitación (% respecto del valor normal).

Octubre resultó en general seco. Únicamente en zonas del litoral occidental de A Coruña y Pontevedra se superaron las precipitaciones normales del mes. Los días más lluviosos fueron en la mayor parte de las estaciones el 16 y el 17, especialmente el primero de ellos, cuando las cantidades recogidas estuvieron en torno a 70-80 l/m<sup>2</sup> en las zonas en las que, gracias en parte a estas abundantes lluvias, el mes acabaría superando los valores normales. Las cantidades recogidas el día 16 representaron en muchos casos la tercera parte del total mensual. Se registraron tormentas los días 9, 17, 18, 19 y 24, aunque, con excepción del día 24, la actividad tormentosa no fue especialmente significativa.

En lo referente al viento, el paso de un frente activo el día 16 provocó, además de las precipitaciones ya reseñadas, rachas que superaron los 100 km/h en el litoral norte de A Coruña y 70 km/h en A Mariña y numerosas estaciones del interior.

Los datos empleados para elaborar este avance climatológico son provisionales y están sujetos a una posterior validación.

© AEMET: Autorizado el uso de la información y su reproducción citando AEMET como autora de la misma.

Delegación Territorial en Galicia. C/ Canceliña, 8, 15071 A Coruña.  
Tel.: 902 531 111 Fax: 981 278 426. Web: [www.aemet.es](http://www.aemet.es). E-mail: [usuariosgal@aemet.es](mailto:usuariosgal@aemet.es).